Manual do Sistema de Gestão Ambiental Departamento de Estradas de Rodagem do Estado de São Paulo

APRESENTAÇÃO

Este Manual tem como objetivo apresentar os Modelos de relatórios emitidos pelo Sistema de Informações Ambientais de Rodovias – SIAR, parte integrante dos instrumentos do Sistema de Gestão Ambiental do Departamento de Estradas de Rodagem do Estado de São Paulo - SGADER/SP.

O SIAR foi desenvolvido para o controle dos processos de licenciamento das obras do Departamento de Estradas de Rodagem do Estado de São Paulo – DER/SP, desde o estudo ambiental preliminar até a licença ambiental de operação.

Esta edição constitui a Revisão A do Manual do SGA, produzida no âmbito do Componente de Fortalecimento Institucional em Gestão Ambiental do Programa de Recuperação de Rodovias realizado pelo DER/SP com financiamento do Banco Interamericano de Desenvolvimento - BID, e executada pela equipe da Assessoria Ambiental da Diretoria de Engenharia com o apoio de consultoria especializada do Consórcio ETEL/PRIME/TRENDS.

ÍNDICE

1. Tela Ficha de Empreendimento – SIAR 5
1.1 Relatório Ficha do Empreendimento – Licença Prévia 6
1.2 Relatório Ficha do Empreendimento - Licença de Instalação 7
1.3 Relatório Ficha do Empreendimento - Licença de Operação 8
2. Tela Empreendimentos por Rodovia 9
2.1 Relatório de Listagem dos Empreendimentos por Rodovia 11
3. Tela Licenças Ambientais 12
3.1 Relatório de Licenças Ambientais por Rodovia – Licença Prévia 14
3.2 Relatório de Licenças Ambientais por Rodovia - Licença de Instalação 15
3.3 Relatório de Licenças Ambientais por Rodovia - Licença de Operação 16
4. Tela Autorizações Específicas 17
4.1 Relatório por Licença Ambiental 18
4.2 Relatório por Área de Apoio 19
5. Tela Exigências Ambientais 20
5.1 Relatório de Exigências Ambientais - Último Histórico 21
5.2 Relatório de Exigências Ambientais - Todos os Históricos 22
6. Tela Relatórios de Supervisão Ambiental 23
6.1 Relatórios de Supervisão Ambiental por Rodovia - Formulário 25
7. Tela de Controle de Entrega de Relatório de Supervisão Ambiental 27
7.1 Relatório de Acompanhamento dos Relatórios de Supervisão Ambiental 28
8. Tela Gráfico do Empreendimento 30
8.1 Relatório Gráfico por Empreendimento 31
9. Tela Área de Apoio 32
9.1 Relatório de Áreas de Apoio por Empreendimento 33
10. Tela Listagem das Ocorrências 35
10.1 Relatório Ocorrências Ambientais por Empreendimento 36
11. Tela Histórico do Empreendimento 37
11.1 Relatório de Histórico por Empreendimento 38
12. Tela Histórico de Licença Ambiental 39
12.1 Relatório de Historio do Empreendimento por Licença Ambiental 40

13. Tela Gráfico de Ocorrência Ambiental 42

13.1 Relatório Gráfico das Ocorrências Ambientais por Empreendimento 43

14. Tela Gráfico da Rodovia 45

14.1 Relatório Gráfico dos Empreendimentos por Rodovia 46

1. Tela Ficha de Empreendimento – SIAR

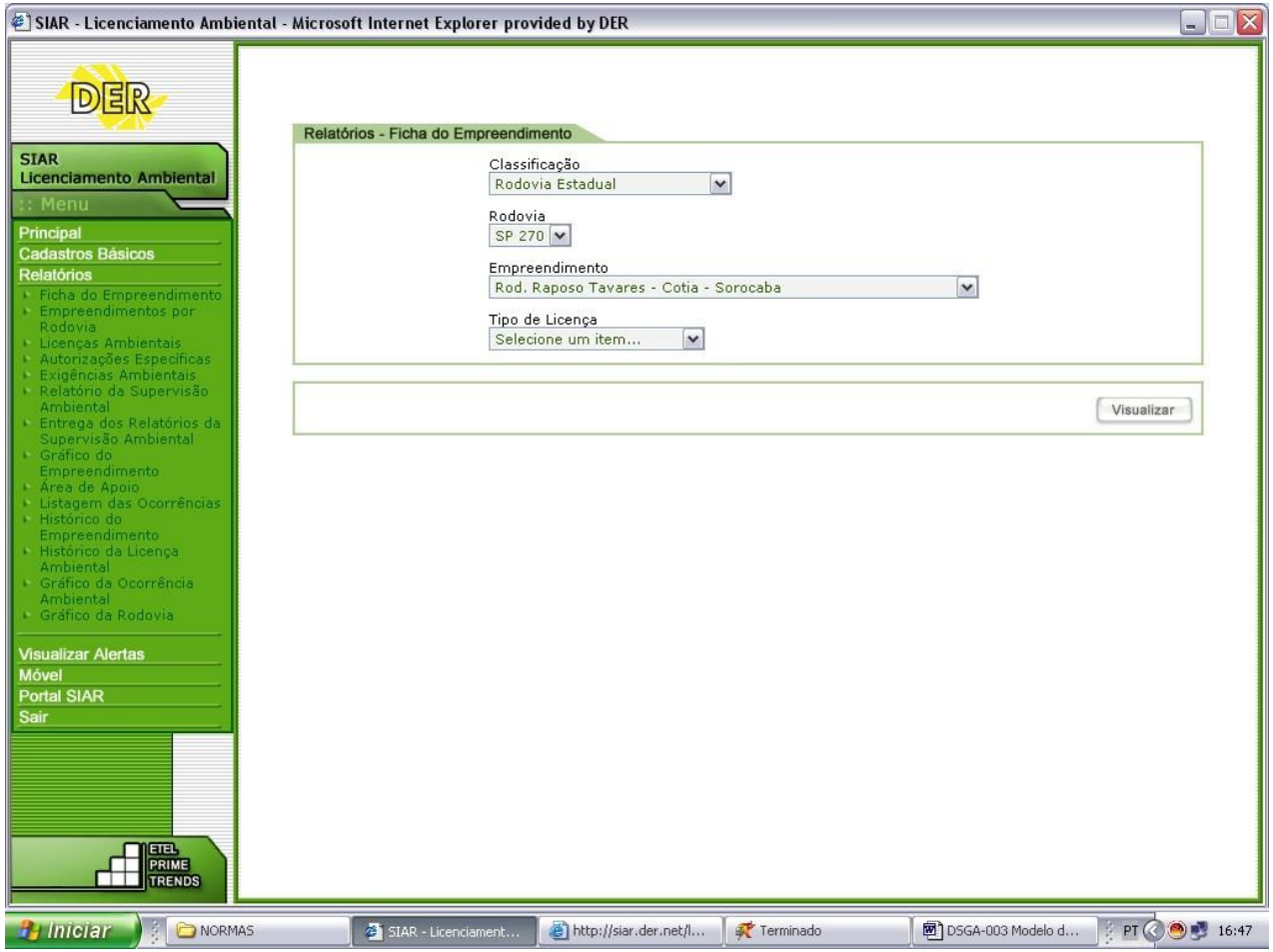

1.1 Relatório Ficha do Empreendimento – Licença Prévia

Ficha do Empreendimento

Denominação : Rod. Raposo Tavares - Cotia - Sorocaba

Tipo de Intervenção : Duplicação

Divisão Regional: DR10

Município : Cotia,Vargem Grande Paulista,Mairinque, São Roque,Alumínio e Sorocaba

Processo SMA : 13.741/98 *Data Protocolo:*

Localização : SP 270 - km: 0031+000 ao 0092+000

Licença Prévia

Identificação: 0432/01 - SP-270-Cotia-Sorocaba

Processo SMA: 13.741/98 *Emissão :* 13/09/2001 *Vencto. :* 13/09/2004

Localização : km: 0031+000 ao 0092+000

1.2 Relatório Ficha do Empreendimento - Licença de Instalação



Ficha do Empreendimento

Denominação : Rod. Raposo Tavares - Cotia - Sorocaba
Tipo de Intervenção : Duplicação
Divisão Regional: DR10
Município : Cotia,Vargem Grande Paulista,Mairinque, São Roque,Alumínio e Sorocaba
Processo SMA : 13.741/98 *Data Protocolo:*
Localização : SP 270 - km: 0031+000 ao 0092+000

Licença de Instalação

Identificação: 0021/04-Renovação - SP-270-Travessia de Cotia-
Processo SMA: 13.741/98 *Emissão :* 07/10/2004 *Vencto. :* 07/09/2008
Localização : km: 0030+650 ao 0034+000

Identificação: 0233/02 - SP-270-Travessia de Cotia
Processo SMA: 13.741/98 *Emissão :* 29/05/2002 *Vencto. :* 29/05/2004
Localização : km: 0030+650 ao 0034+000

Identificação: VIAOESTE - SP-270 CONCESSIONÁRIA VIAOESTE
Processo SMA: *Emissão :* 29/05/2004 *Vencto. :*
Localização : km: 0034+000 ao 0092+000

1.3 Relatório Ficha do Empreendimento - Licença de Operação

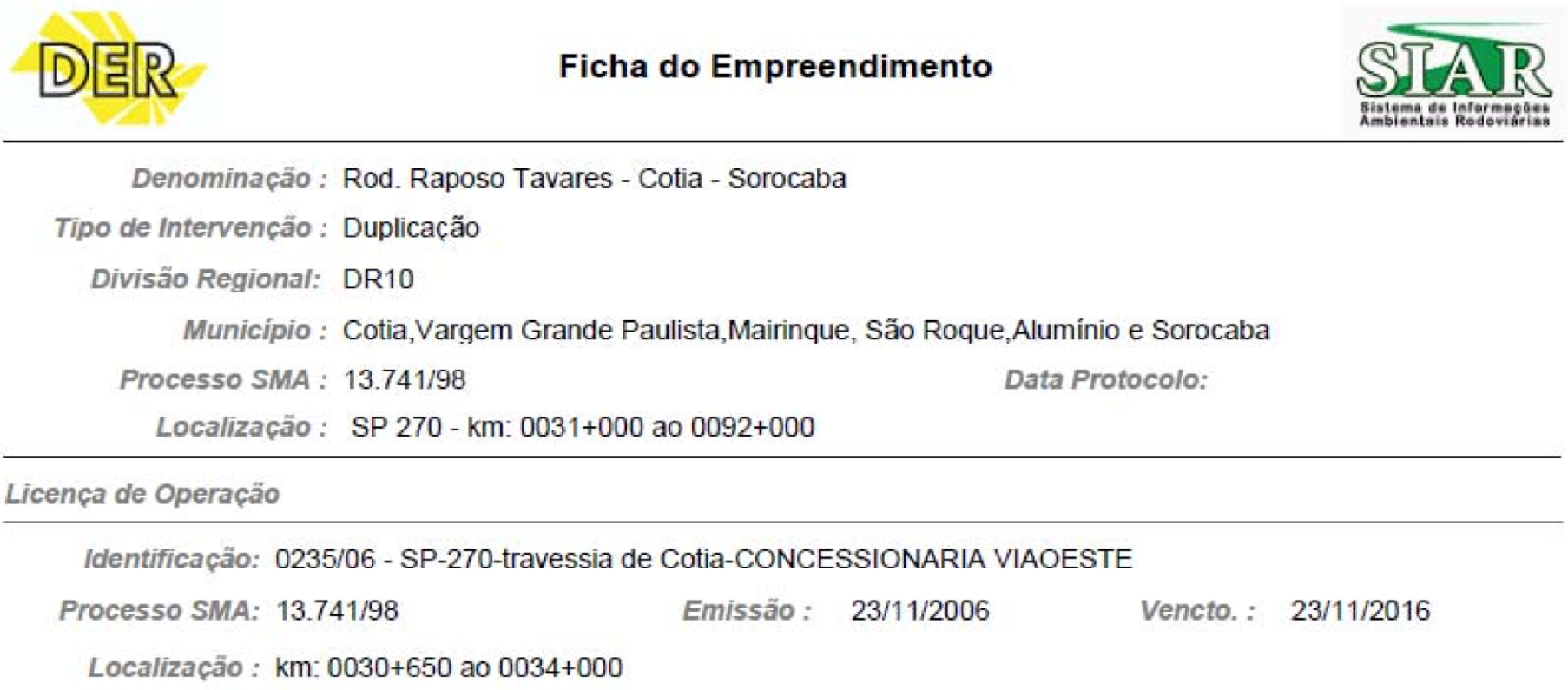

DER

Ficha do Empreendimento

SIAR Sistema de Informações Ambientais Rodoviárias

Denominação : Rod. Raposo Tavares - Cotia - Sorocaba

Tipo de Intervenção : Duplicação

Divisão Regional: DR10

Município : Cotia,Vargem Grande Paulista,Mairinque, São Roque,Alumínio e Sorocaba

Processo SMA : 13.741/98 *Data Protocolo:*

Localização : SP 270 - km: 0031+000 ao 0092+000

Licença de Operação

Identificação: 0235/06 - SP-270-travessia de Cotia-CONCESSIONARIA VIAOESTE

Processo SMA: 13.741/98 *Emissão :* 23/11/2006 *Vencto. :* 23/11/2016

Localização : km: 0030+650 ao 0034+000

2. Tela Empreendimentos por Rodovia

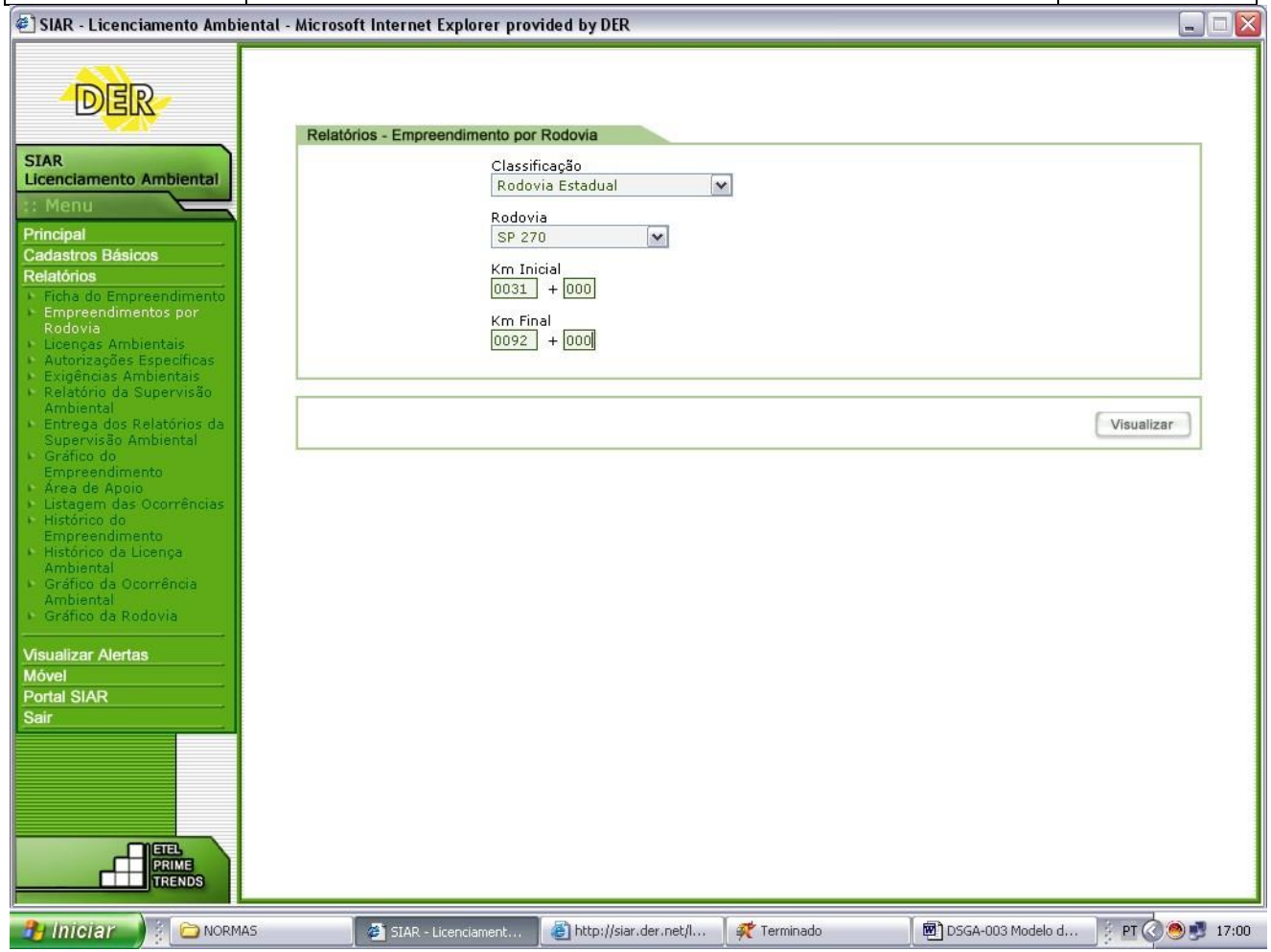
SIAR - Licenciamento Ambiental - Microsoft Internet Explorer provided by DER
DER
SIAR
Licenciamento Ambiental
:: Menu
Principal
Cadastros Básicos
Relatórios
Ficha do Empreendimento
Empreendimentos por Rodovia
Licenças Ambientais
Autorizações Específicas
Exigências Ambientais
Relatório da Supervisão Ambiental
Entrega dos Relatórios da Supervisão Ambiental
Gráfico do Empreendimento
Área de Apoio
Listagem das Ocorrências
Histórico do Empreendimento
Histórico da Licença Ambiental
Gráfico da Ocorrência Ambiental
Gráfico da Rodovia
Visualizar Alertas
Móvel
Portal SIAR
Sair
ETEL
PRIME
TRENDS
Relatórios - Empreendimento por Rodovia
Classificação
Rodovia Estadual
Rodovia
SP 270
Km Inicial
0031 + 000
Km Final
0092 + 000
Visualizar
Iniciar
NORMAS
SIAR - Licenciament...
http://siar.der.net/l...
Terminado
DSGA-003 Modelo d...
PT
17:00

2.1 Relatório de Listagem dos Empreendimentos por Rodovia

Listagem dos Empreendimentos por Rodovia

21/11/2007

Rodovia: SP 270

Denominação	*Tipo de Empreendimento*	*Trecho*
Rod. Raposo Tavares - Cotia - Sorocaba	Duplicação	Km: 0031+000 ao 0092+000
Rod. Raposo Tavares -Itapetininga - km 169,000 ao km 173,700	Duplicação	Km: 0169+000 ao 0173+700
Rod. Raposo Tavares -Itapetininga-Piraju	Restauração e Recapeamento	Km: 0173+500 ao 0323+000
Rod. Raposo Tavares -Ourinhos- Presidente Epitácio	FUTURA CONCESSÃO	Km: 0381+703 ao 0654+230
Rod. Raposo Tavares - Assis - Presidente Prudente	Duplicação	Km: 0447+800 ao 0597+900

3. Tela Licenças Ambientais

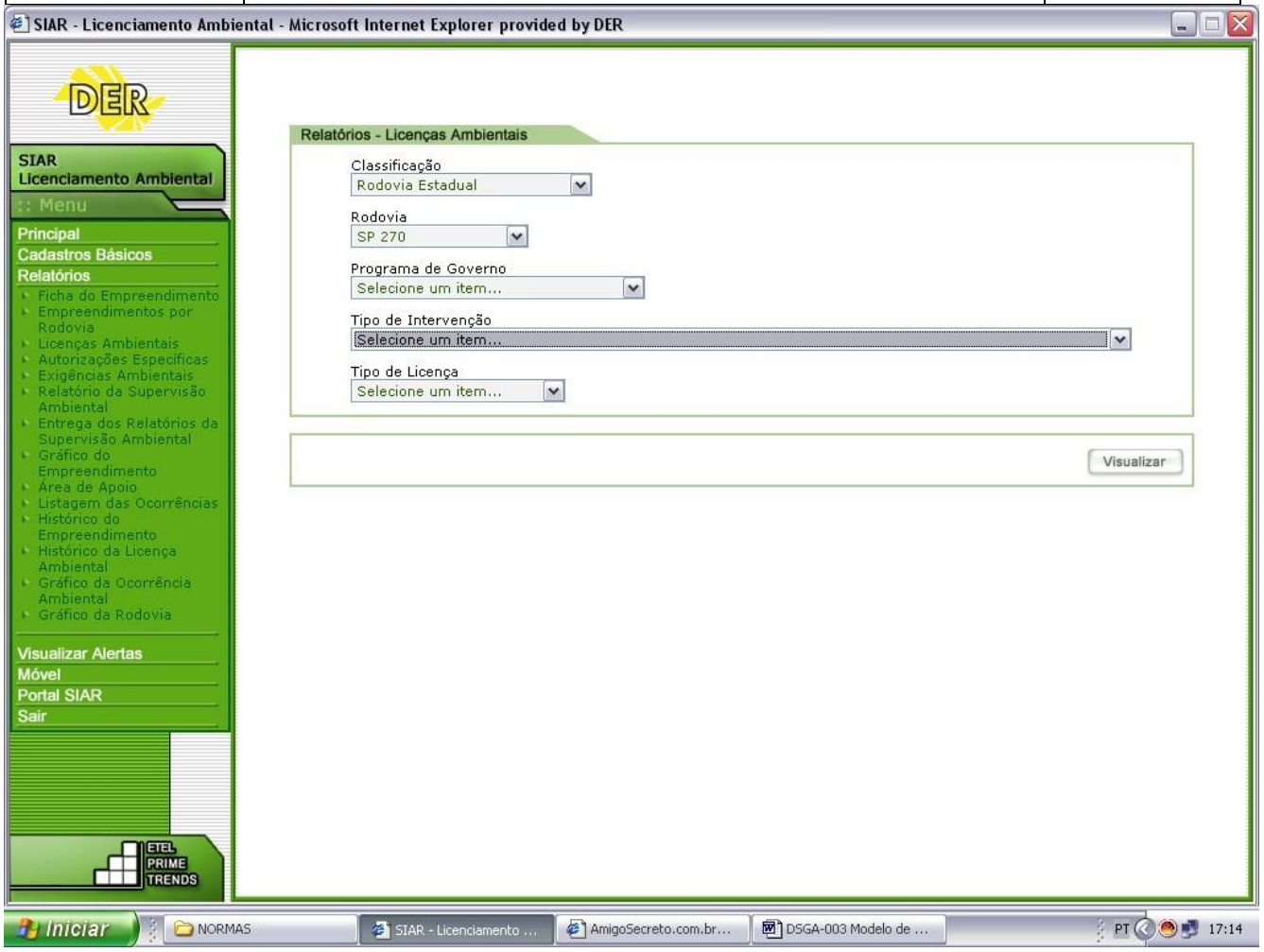
SIAR - Licenciamento Ambiental - Microsoft Internet Explorer provided by DER
DER
SIAR
Licenciamento Ambiental
:: Menu
Principal
Cadastros Básicos
Relatórios
Ficha do Empreendimento
Empreendimentos por Rodovia
Licenças Ambientais
Autorizações Específicas
Exigências Ambientais
Relatório da Supervisão Ambiental
Entrega dos Relatórios da Supervisão Ambiental
Gráfico do Empreendimento
Área de Apoio
Listagem das Ocorrências
Histórico do Empreendimento
Histórico da Licença Ambiental
Gráfico da Ocorrência Ambiental
Gráfico da Rodovia
Visualizar Alertas
Móvel
Portal SIAR
Sair
ETEL
PRIME
TRENDS
Relatórios - Licenças Ambientais
Classificação
Rodovia Estadual
Rodovia
SP 270
Programa de Governo
Selecione um item...
Tipo de Intervenção
Selecione um item...
Tipo de Licença
Selecione um item...
Visualizar
Iniciar
NORMAS
SIAR - Licenciamento ...
AmigoSecreto.com.br...
DSGA-003 Modelo de ...
PT
17:14

3.1 Relatório de Licenças Ambientais por Rodovia – Licença Prévia

Licenças Ambientais
21/11/2007

SP 270

Empreendimento	Processo SMA	Tipo	Identificação	Vencto.
Rod. Raposo Tavares - Assis - Presidente Prudente	13.716/01	Licença Prévia Tipo de Intervenção: Duplicação	0685/04 - SP-270-Assis -Pres.Prudente	21/01/2009
Rod. Raposo Tavares - Cotia - Sorocaba	13.741/98	Licença Prévia Tipo de Intervenção: Duplicação	0432/01 - SP-270-Cotia-Sorocaba	13/09/2004

3.2 Relatório de Licenças Ambientais por Rodovia - Licença de Instalação

Licenças Ambientais
21/11/2007

SP 270

Empreendimento	Processo SMA	Tipo	Identificação	Vencto.
Rod. Raposo Tavares - Assis - Presidente Prudente	13.716/01	Licença de Instalação Tipo de Intervenção: Duplicação	0293/04 - SP-270-Taciba-Presidente Prudente	27/04/2007
	13.716/01	Licença de Instalação Tipo de Intervenção: Duplicação	0460/07 - SP-270 -Assis- Maracai	22/03/2013
Rod. Raposo Tavares - Cotia - Sorocaba	13.741/98	Licença de Instalação Tipo de Intervenção: Duplicação	0021/04-Renovação - SP-270-Travessia de Cotia-	07/09/2008
	13.741/98	Licença de Instalação Tipo de Intervenção: Duplicação	0233/02 - SP-270-Travessia de Cotia	29/05/2004
	13.741/98	Licença de Instalação Tipo de Intervenção: Duplicação	VIAOESTE - SP-270 CONCESSIONÁRIA VIAOESTE	

3.3 Relatório de Licenças Ambientais por Rodovia - Licença de Operação

Licenças Ambientais
21/11/2007

SP 270

Empreendimento	*Processo SMA*	*Tipo*	*Identificação*	*Vencto.*
Rod. Raposo Tavares - Assis - Presidente Prudente	13.716/01	Licença de Operação Tipo de Intervenção: Duplicação	solicitada - SP-270 - Taciba- Pres. Prudente	
Rod. Raposo Tavares - Cotia - Sorocaba	13.741/98	Licença de Operação Tipo de Intervenção: Duplicação	0235/06 - SP-270-travessia de Cotia-CONCESSIONARIA VIAOESTE	23/11/2016

4. Tela Autorizações Específicas

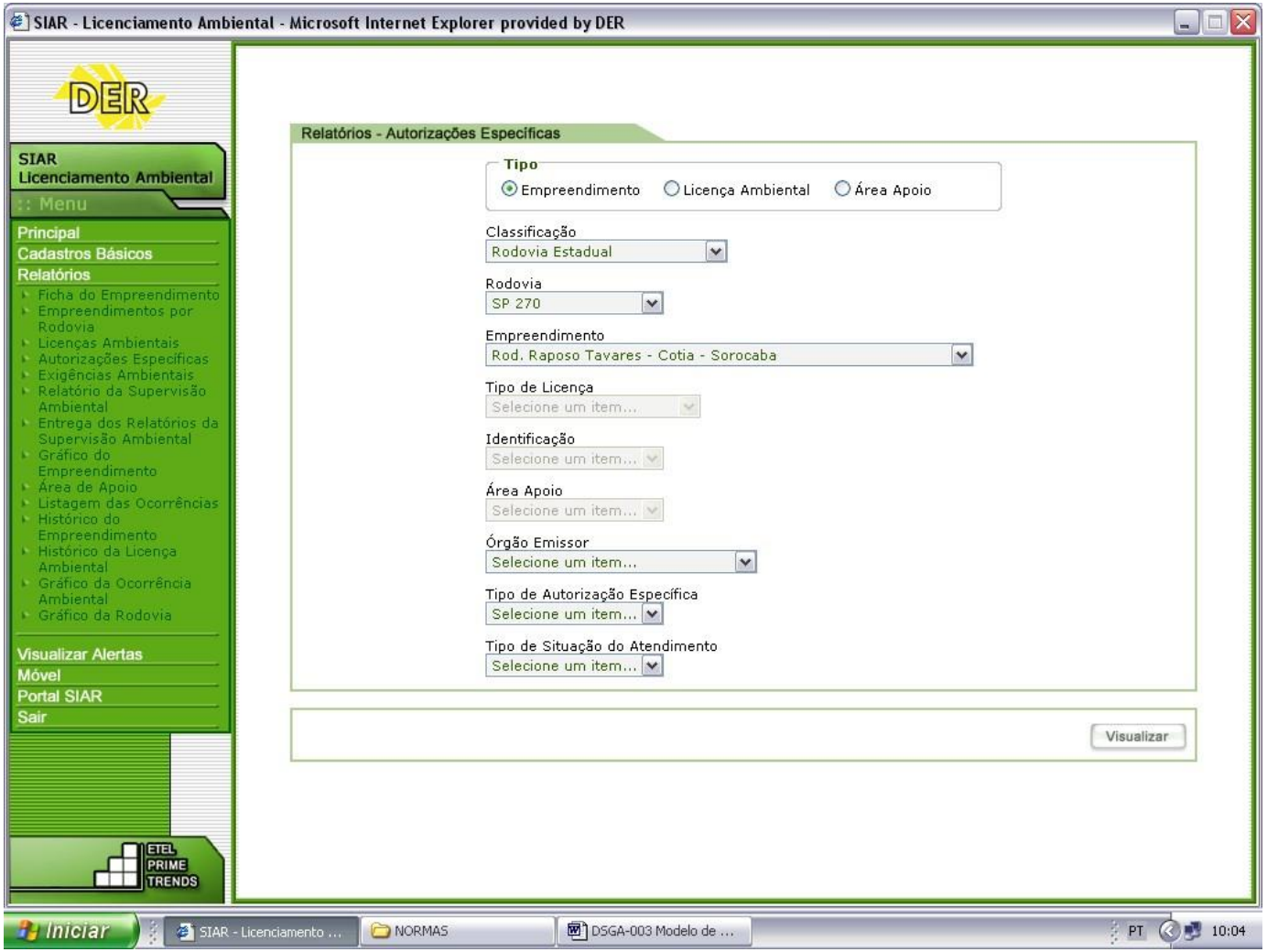

4.1 Relatório por Licença Ambiental

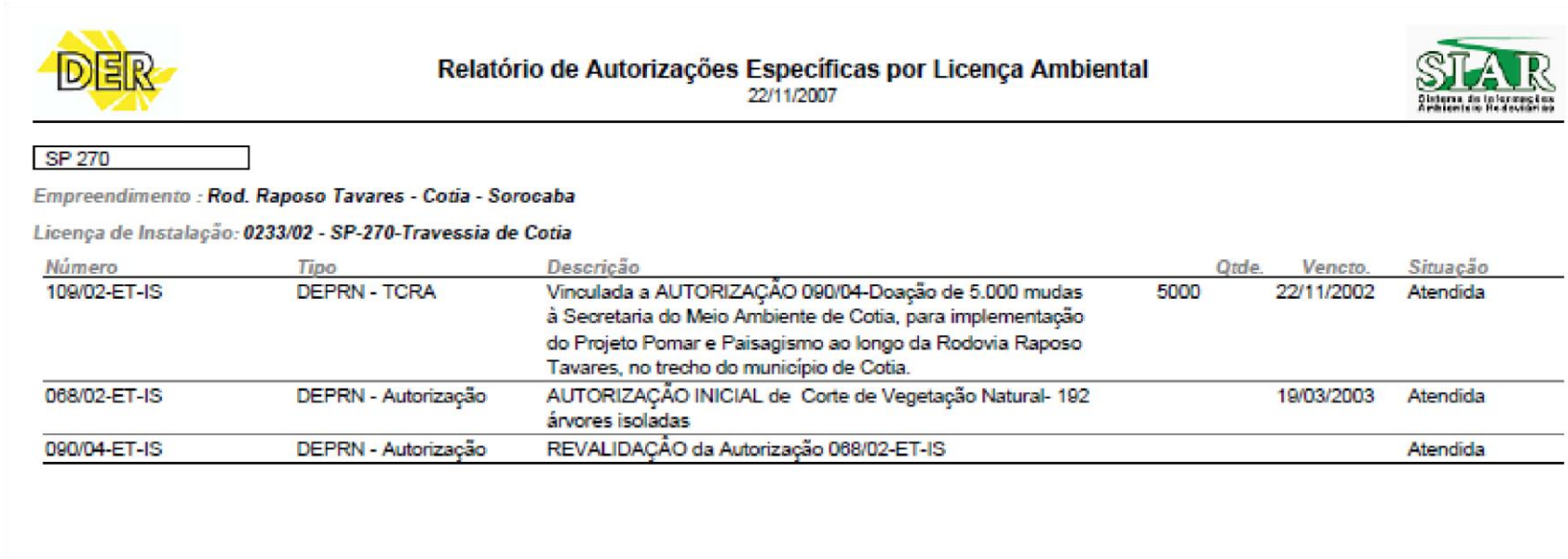

DER

Relatório de Autorizações Específicas por Licença Ambiental
22/11/2007

SIAR

SP 270

Empreendimento : ***Rod. Raposo Tavares - Cotia - Sorocaba***

Licença de Instalação: ***0233/02 - SP-270-Travessia de Cotia***

Número	*Tipo*	*Descrição*	*Qtde.*	*Vencto.*	*Situação*
109/02-ET-IS	DEPRN - TCRA	Vinculada a AUTORIZAÇÃO 090/04-Doação de 5.000 mudas à Secretaria do Meio Ambiente de Cotia, para implementação do Projeto Pomar e Paisagismo ao longo da Rodovia Raposo Tavares, no trecho do município de Cotia.	5000	22/11/2002	Atendida
068/02-ET-IS	DEPRN - Autorização	AUTORIZAÇÃO INICIAL de Corte de Vegetação Natural- 192 árvores isoladas		19/03/2003	Atendida
090/04-ET-IS	DEPRN - Autorização	REVALIDAÇÃO da Autorização 068/02-ET-IS			Atendida

4.2 Relatório por Área de Apoio

Relatório de Autorizações Específicas por Área de Apoio

22/11/2007

SP 270

Empreendimento : ***Rod. Raposo Tavares - Cotia - Sorocaba***

Licença de Instalação: ***0233/02 - SP-270-Travessia de Cotia***

Área de Apoio: ***Fazenda SANTO ANTONIO***

Número	Tipo	Descrição	Qtde.	Vencto.	Situação
0070/03-ET-IS	DEPRN - TCRA	Doação de 3349 mudas de espécies nativas para a Assessoria de Meio Ambiente do Município de Cotia.	3349	20/08/2003	Atendida
0089/04- ET-IS	DEPRN - Autorização	Revalidação para corte de vegetação natural: árvore isolada : 01 indivíduo gramíneas : 0,54 ha		15/04/2005	Atendida
0001/03	P.M. - Certidão Municipal	Documento de doação de 3349 mudas des espécies nativas (TCRA 070/03) provenientes da Construtora Fereira Guedes que deverão permanecer alojadas no Viveiro municipal de Cotia, até posterior plantio em áres públicas, mediante prévia aprovação de profissional autorizado.	3349		Atendida
0035/03	DEPRN - Autorização	Autorização para ampliação da área do bota			Atendida
Ofc. ETEA 003/2007	DEPRN - Encerramento de Processo	Atesta o cumprimento do TCRA 207/04, ref. Processo SMA 67.934/02 - "Bota Fora Fazenda Santo Antonio"			Atendida

Área de Apoio: ***ÍRIS AparecidavSchiavo Giannetti***

Número	Tipo	Descrição	Qtde.	Vencto.	Situação
117/04-ET-IS	DEPRN - Autorização	Autorização Inicial para utilização como área de apoio às obras; fornecer Declaração do encerramento do aterro; não está autorizado aterro comercial de inertes.		13/05/2005	Atendida
151/04-ET-IS	DEPRN - TCRA	Fornecer Declaração do encerramento do aterro; proceder proteção adequada dos taludes através do plantio de gramíneas e executar a condução das águas pluviais a fim de evitar a instalção de processos erosivos nas faces do taludes.		13/11/2004	Atendida

Licença de Instalação: ***0021/04-Renovação - SP-270-Travessia de Cotia-***

5. Tela Exigências Ambientais

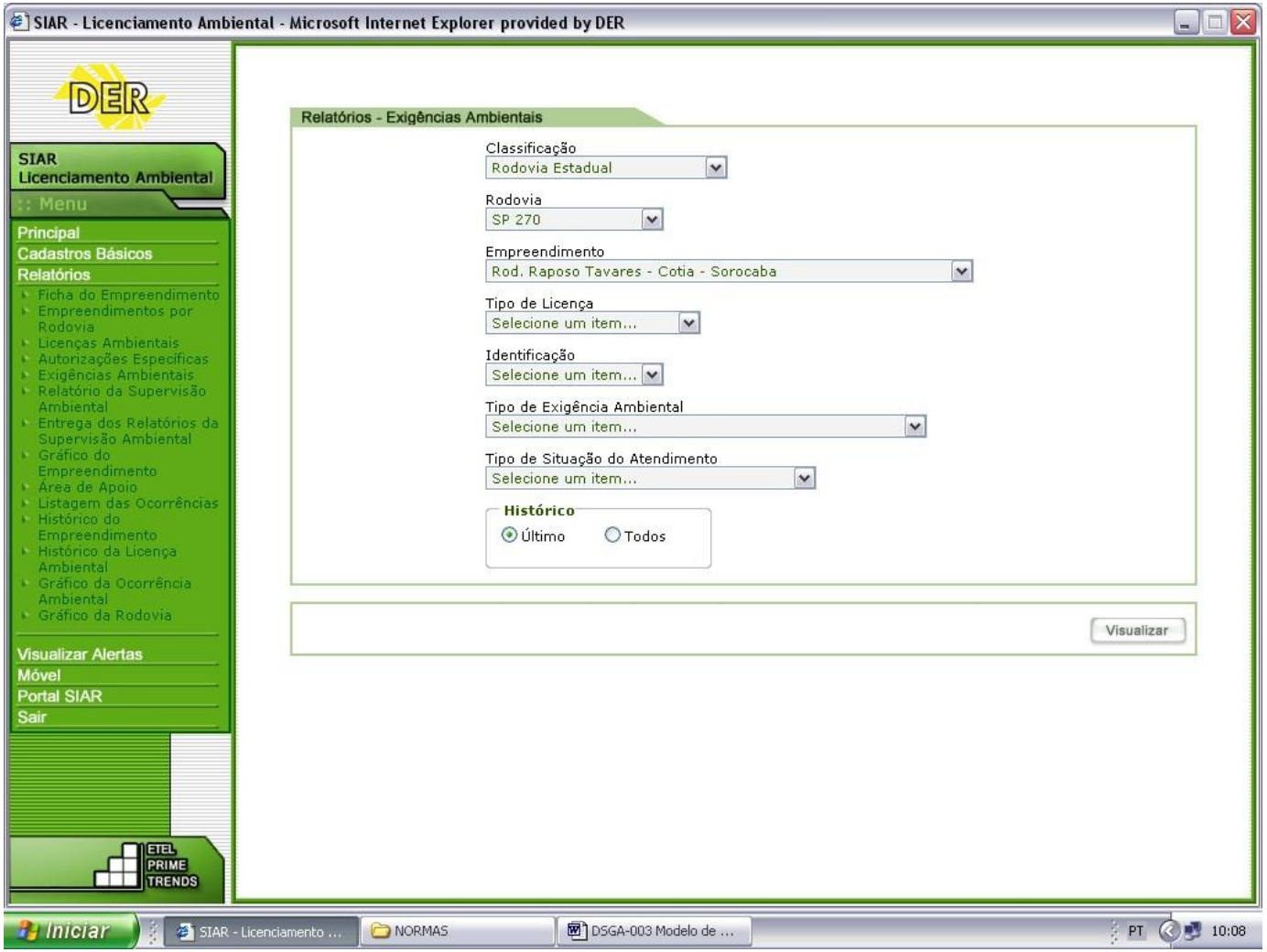

5.1 Relatório de Exigências Ambientais - Último Histórico

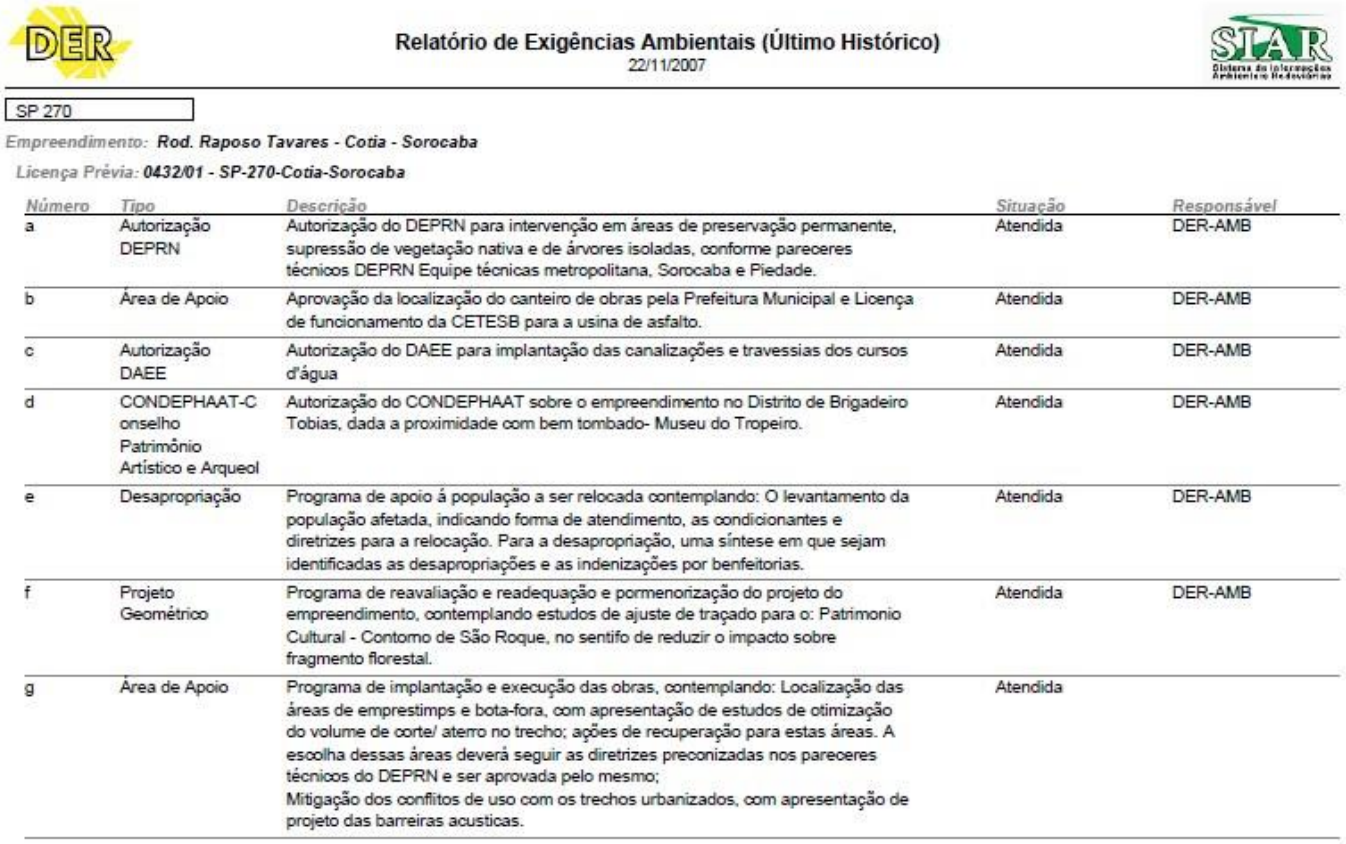

Relatório de Exigências Ambientais (Último Histórico)
22/11/2007

SP 270

Empreendimento: ***Rod. Raposo Tavares - Cotia - Sorocaba***

Licença Prévia: ***0432/01 - SP-270-Cotia-Sorocaba***

Número	Tipo	Descrição	Situação	Responsável
a	Autorização DEPRN	Autorização do DEPRN para intervenção em áreas de preservação permanente, supressão de vegetação nativa e de árvores isoladas, conforme pareceres técnicos DEPRN Equipe técnicas metropolitana, Sorocaba e Piedade.	Atendida	DER-AMB
b	Área de Apoio	Aprovação da localização do canteiro de obras pela Prefeitura Municipal e Licença de funcionamento da CETESB para a usina de asfalto.	Atendida	DER-AMB
c	Autorização DAEE	Autorização do DAEE para implantação das canalizações e travessias dos cursos d'água	Atendida	DER-AMB
d	CONDEPHAAT-Conselho Patrimônio Artístico e Arqueol	Autorização do CONDEPHAAT sobre o empreendimento no Distrito de Brigadeiro Tobias, dada a proximidade com bem tombado- Museu do Tropeiro.	Atendida	DER-AMB
e	Desapropriação	Programa de apoio á população a ser relocada contemplando: O levantamento da população afetada, indicando forma de atendimento, as condicionantes e diretrizes para a relocação. Para a desapropriação, uma síntese em que sejam identificadas as desapropriações e as indenizações por benfeitorias.	Atendida	DER-AMB
f	Projeto Geométrico	Programa de reavaliação e readequação e pormenorização do projeto do empreendimento, contemplando estudos de ajuste de traçado para o: Patrimonio Cultural - Contorno de São Roque, no sentifo de reduzir o impacto sobre fragmento florestal.	Atendida	DER-AMB
g	Área de Apoio	Programa de implantação e execução das obras, contemplando: Localização das áreas de emprestimps e bota-fora, com apresentação de estudos de otimização do volume de corte/ aterro no trecho; ações de recuperação para estas áreas. A escolha dessas áreas deverá seguir as diretrizes preconizadas nos pareceres técnicos do DEPRN e ser aprovada pelo mesmo; Mitigação dos conflitos de uso com os trechos urbanizados, com apresentação de projeto das barreiras acusticas.	Atendida	

5.2 Relatório de Exigências Ambientais - Todos os Históricos

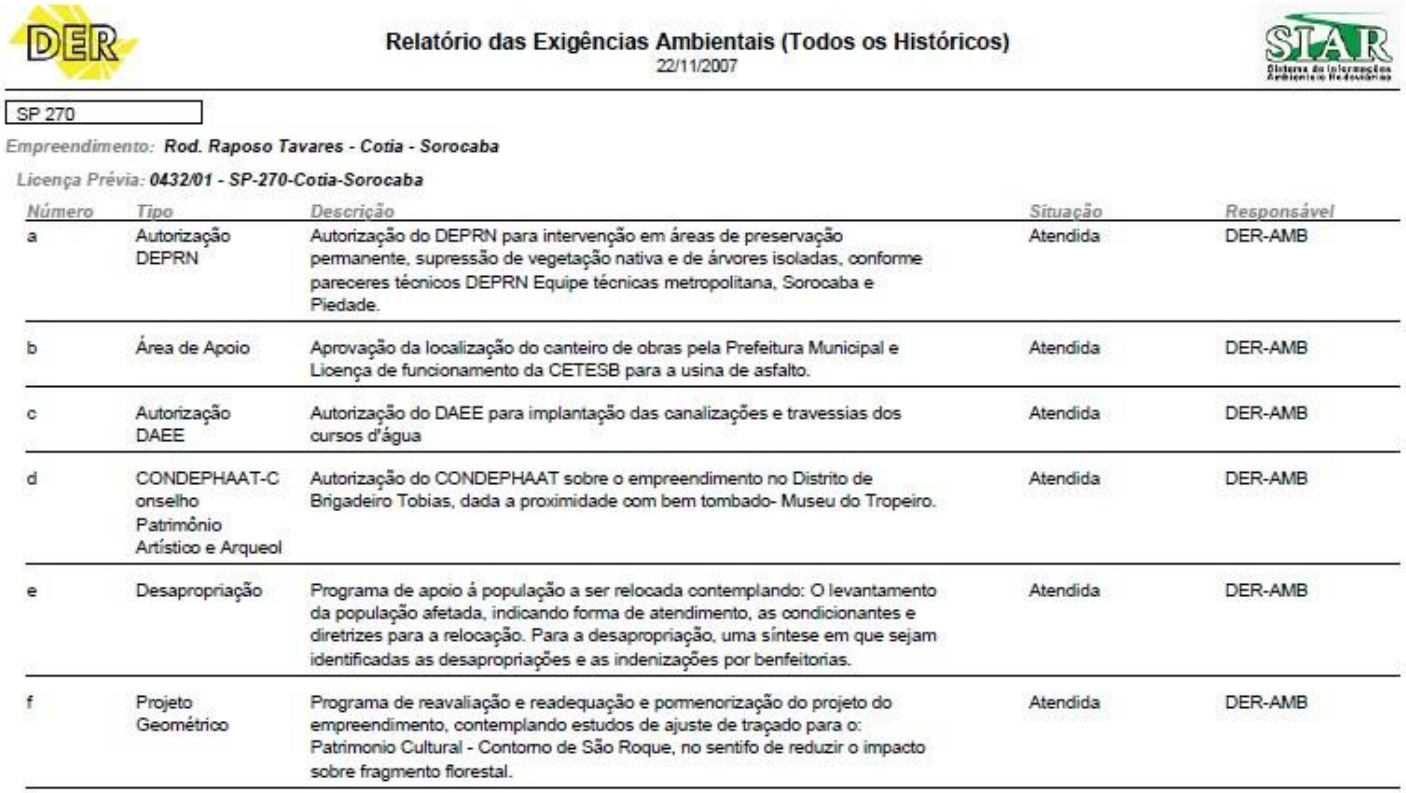

Relatório das Exigências Ambientais (Todos os Históricos)
22/11/2007

SP 270

Empreendimento: ***Rod. Raposo Tavares - Cotia - Sorocaba***

Licença Prévia: ***0432/01 - SP-270-Cotia-Sorocaba***

Número	Tipo	Descrição	Situação	Responsável
a	Autorização DEPRN	Autorização do DEPRN para intervenção em áreas de preservação permanente, supressão de vegetação nativa e de árvores isoladas, conforme pareceres técnicos DEPRN Equipe técnicas metropolitana, Sorocaba e Piedade.	Atendida	DER-AMB
b	Área de Apoio	Aprovação da localização do canteiro de obras pela Prefeitura Municipal e Licença de funcionamento da CETESB para a usina de asfalto.	Atendida	DER-AMB
c	Autorização DAEE	Autorização do DAEE para implantação das canalizações e travessias dos cursos d'água	Atendida	DER-AMB
d	CONDEPHAAT-Conselho Patrimônio Artístico e Arqueol	Autorização do CONDEPHAAT sobre o empreendimento no Distrito de Brigadeiro Tobias, dada a proximidade com bem tombado- Museu do Tropeiro.	Atendida	DER-AMB
e	Desapropriação	Programa de apoio á população a ser relocada contemplando: O levantamento da população afetada, indicando forma de atendimento, as condicionantes e diretrizes para a relocação. Para a desapropriação, uma síntese em que sejam identificadas as desapropriações e as indenizações por benfeitorias.	Atendida	DER-AMB
f	Projeto Geométrico	Programa de reavaliação e readequação e pormenorização do projeto do empreendimento, contemplando estudos de ajuste de traçado para o: Patrimonio Cultural - Contorno de São Roque, no sentifo de reduzir o impacto sobre fragmento florestal.	Atendida	DER-AMB

6. Tela Relatórios de Supervisão Ambiental

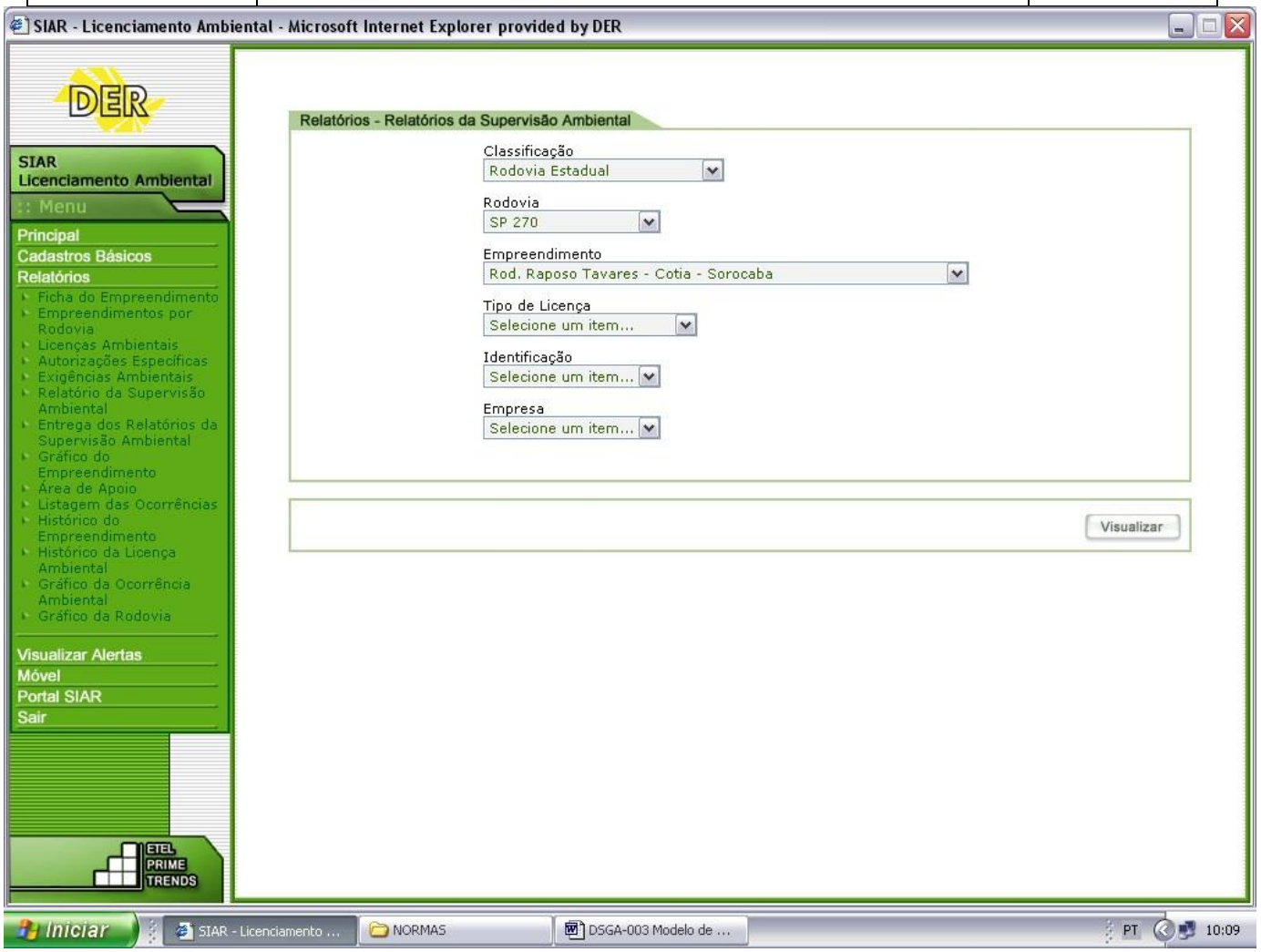
SIAR - Licenciamento Ambiental - Microsoft Internet Explorer provided by DER
DER
SIAR
Licenciamento Ambiental
:: Menu
Principal
Cadastros Básicos
Relatórios
Ficha do Empreendimento
Empreendimentos por Rodovia
Licenças Ambientais
Autorizações Específicas
Exigências Ambientais
Relatório da Supervisão Ambiental
Entrega dos Relatórios da Supervisão Ambiental
Gráfico do Empreendimento
Área de Apoio
Listagem das Ocorrências
Histórico do Empreendimento
Histórico da Licença Ambiental
Gráfico da Ocorrência Ambiental
Gráfico da Rodovia
Visualizar Alertas
Móvel
Portal SIAR
Sair
ETEL PRIME TRENDS
Relatórios - Relatórios da Supervisão Ambiental
Classificação
Rodovia Estadual
Rodovia
SP 270
Empreendimento
Rod. Raposo Tavares - Cotia - Sorocaba
Tipo de Licença
Selecione um item...
Identificação
Selecione um item...
Empresa
Selecione um item...
Visualizar
Iniciar
SIAR - Licenciamento ...
NORMAS
DSGA-003 Modelo de ...
PT
10:09

6.1 Relatórios de Supervisão Ambiental por Rodovia - Formulário

DER

Relatórios da Supervisão Ambiental

22/11/2007

SIAR

SP 270

Empreendimento: Rod. Raposo Tavares - Cotia - Sorocaba

Licença de Instalação: ***0021/04-Renovação - SP-270-Travessia de Cotia-***

Empresa	*Identificação*	*Denominação*	*Mês*	*Entrega DER*	*Entrega SMA*	*Entrega Regional*
GEOTEC	RT-SP-270.030.034.000.S15/115	15º Relatório mensal	Junho/2005	05/07/2005	-	05/07/2005
	RT-SP-270.030.034.000.S15/116	16º Relatório mensal	Julho/2005	01/08/2005	-	02/08/2005
	RT-SP-270.030.034.000.S15/117	17º Relatorio mensal	Agosto/2005	02/09/2005	-	02/09/2005
	RT-SP-270.030.034.000.S15/118	18º Relatório mensal	Setembro/2005	05/10/2005	-	05/10/2005
	RT-SP-270-030.034.000.S15/602	2º Relatorio semestral	Outubro/2005	18/10/2005	26/10/2005	-
	RT-SP-270.030.034.000.S15/119	19º Relatorio mensal	Outubro/2005	07/11/2005	-	08/11/2005
	RT-SP-270.030.034.000.S15/120	20º Relatorio mensal	Novembro/2005	02/12/2005	-	02/12/2005
	RT-SP-270.030.034.000.S15/121	21º Relatorio mensal	Dezembro/2005	03/01/2006	-	06/01/2006
	RT-SP-270.030.034.000.S15/122	22º Relatorio mensal	Janeiro/2006	03/02/2006	-	03/02/2006
	RT-SP-270.030.034.000.S15/123	23º Relatório mensal	Fevereiro/2006	03/03/2006	-	06/03/2006
	RT-SP-270.030.034.000.S15/124	24º Relatório mensal	Março/2006	04/04/2006	-	04/04/2006
	RT-SP-270.030.034.000.S15/125	25º Relatório mensal	Abril/2006	28/04/2006	-	11/05/2006
	RT-SP-270-030.034.000.S15/603	3º Relatorio semestral	Abril/2006	28/04/2006	18/05/2006	-
	RT-SP-270.030.034.000.S15/126	26º Relatório mensal	Maio/2006	05/06/2006	-	19/06/2006
	RT-SP-270.030.034.000.S15/127	27º Relatório mensal	Junho/2006	03/07/2006	-	-
	RT-SP-270.030.034.000.S15/128	28º Relatório mensal	Julho/2006	-	-	04/09/2006

7. Tela de Controle de Entrega de Relatório de Supervisão Ambiental

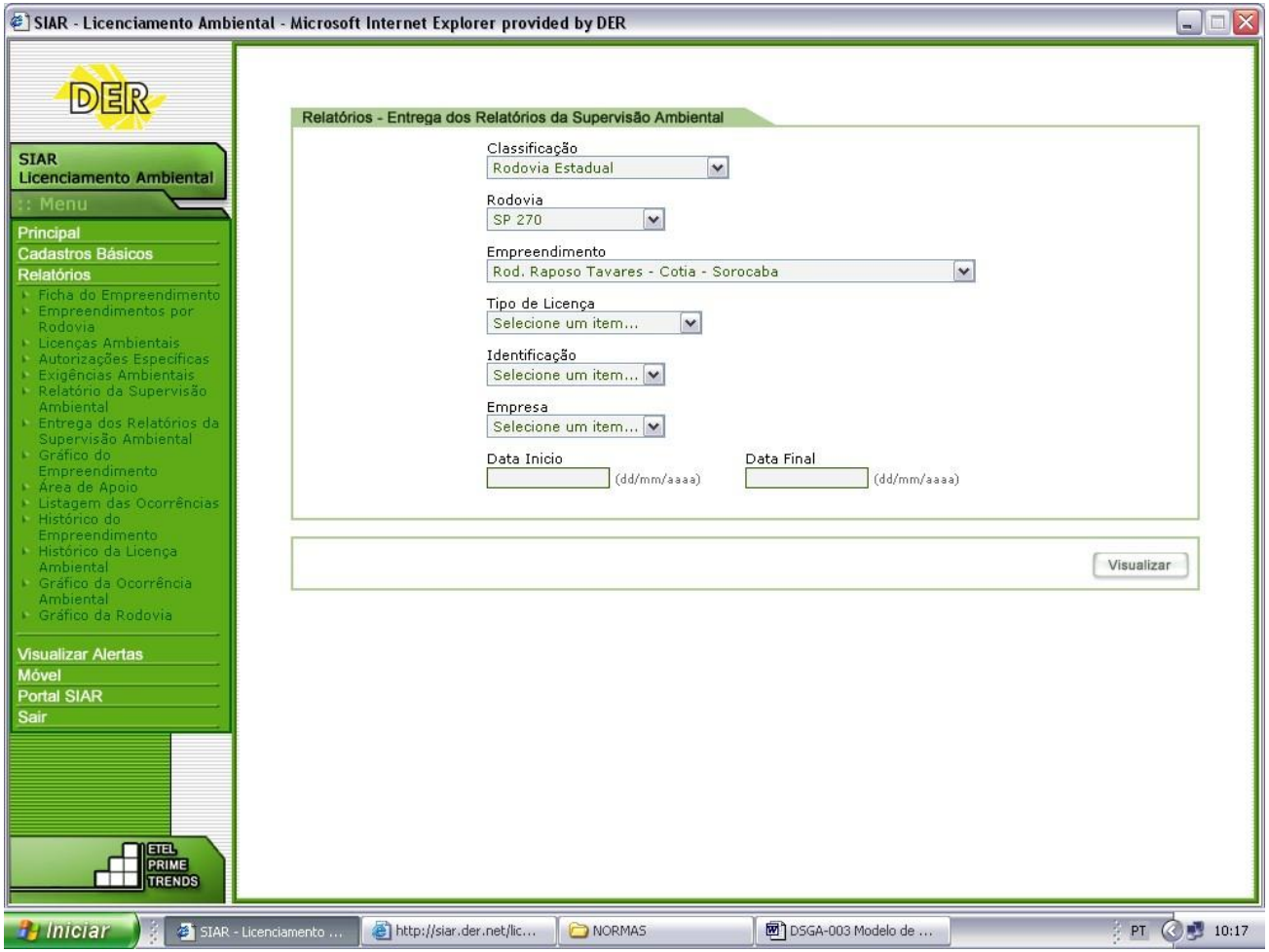

7.1 Relatório de Acompanhamento dos Relatórios de Supervisão Ambiental

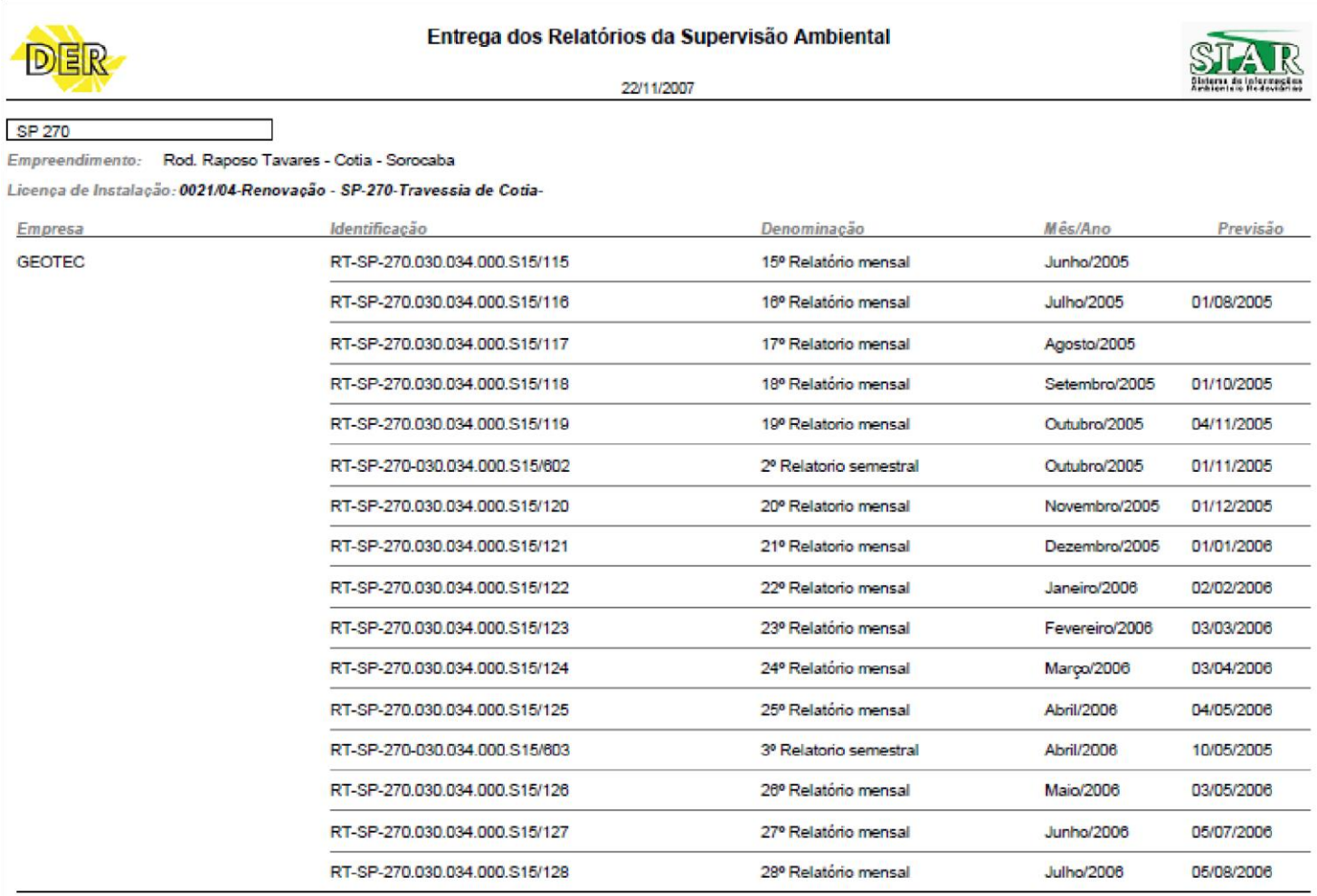

Entrega dos Relatórios da Supervisão Ambiental

22/11/2007

SP 270

Empreendimento: Rod. Raposo Tavares - Cotia - Sorocaba

Licença de Instalação: ***0021/04-Renovação - SP-270-Travessia de Cotia-***

Empresa	*Identificação*	*Denominação*	*Mês/Ano*	*Previsão*
GEOTEC	RT-SP-270.030.034.000.S15/115	15º Relatório mensal	Junho/2005	
	RT-SP-270.030.034.000.S15/116	16º Relatório mensal	Julho/2005	01/08/2005
	RT-SP-270.030.034.000.S15/117	17º Relatorio mensal	Agosto/2005	
	RT-SP-270.030.034.000.S15/118	18º Relatório mensal	Setembro/2005	01/10/2005
	RT-SP-270.030.034.000.S15/119	19º Relatorio mensal	Outubro/2005	04/11/2005
	RT-SP-270-030.034.000.S15/602	2º Relatorio semestral	Outubro/2005	01/11/2005
	RT-SP-270.030.034.000.S15/120	20º Relatorio mensal	Novembro/2005	01/12/2005
	RT-SP-270.030.034.000.S15/121	21º Relatorio mensal	Dezembro/2005	01/01/2006
	RT-SP-270.030.034.000.S15/122	22º Relatorio mensal	Janeiro/2006	02/02/2006
	RT-SP-270.030.034.000.S15/123	23º Relatório mensal	Fevereiro/2006	03/03/2006
	RT-SP-270.030.034.000.S15/124	24º Relatório mensal	Março/2006	03/04/2006
	RT-SP-270.030.034.000.S15/125	25º Relatório mensal	Abril/2006	04/05/2006
	RT-SP-270-030.034.000.S15/603	3º Relatorio semestral	Abril/2006	10/05/2005
	RT-SP-270.030.034.000.S15/126	26º Relatório mensal	Maio/2006	03/05/2006
	RT-SP-270.030.034.000.S15/127	27º Relatório mensal	Junho/2006	05/07/2006
	RT-SP-270.030.034.000.S15/128	28º Relatório mensal	Julho/2006	05/08/2006

8. Tela Gráfico do Empreendimento

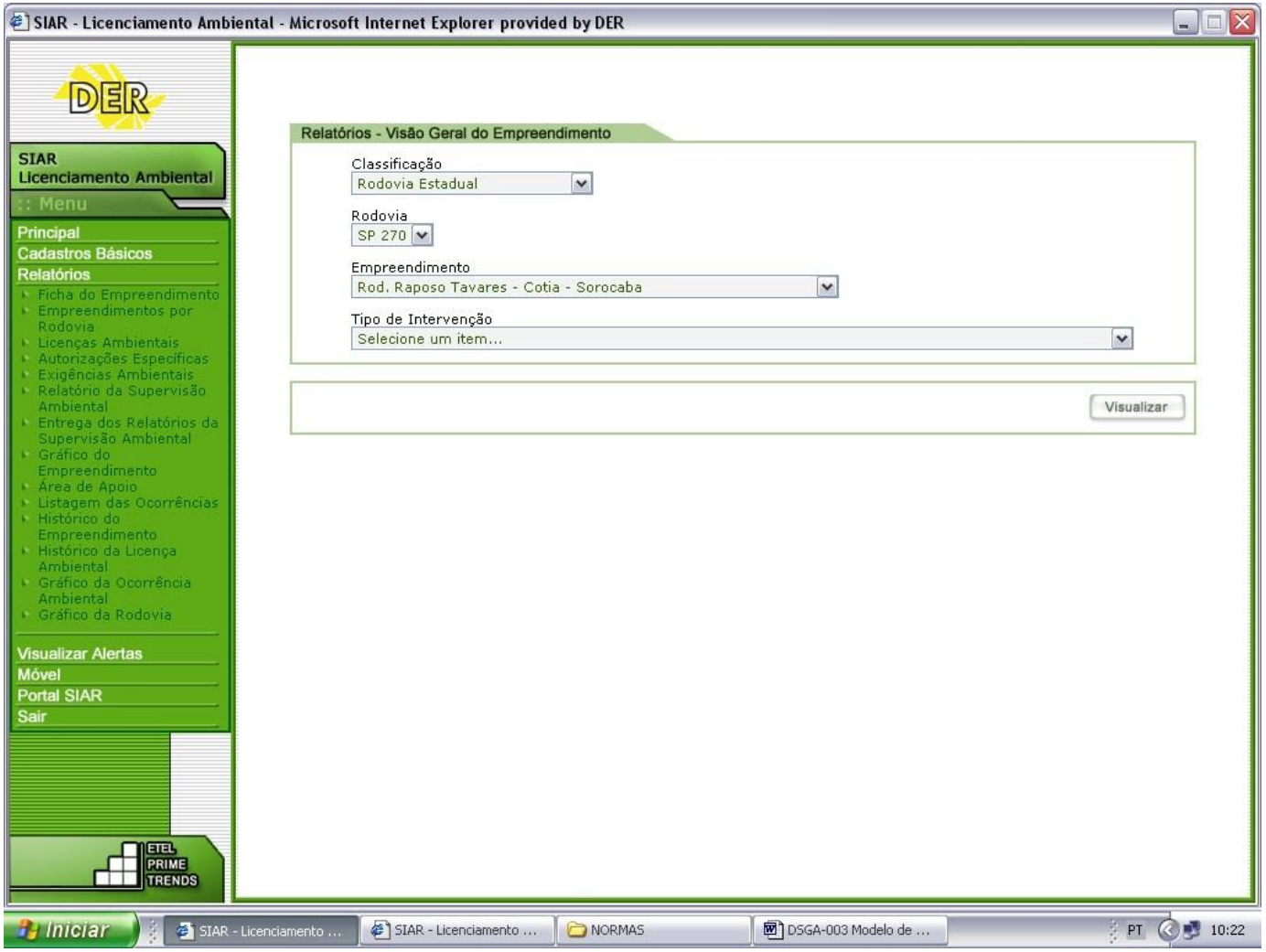

8.1 Relatório Gráfico por Empreendimento

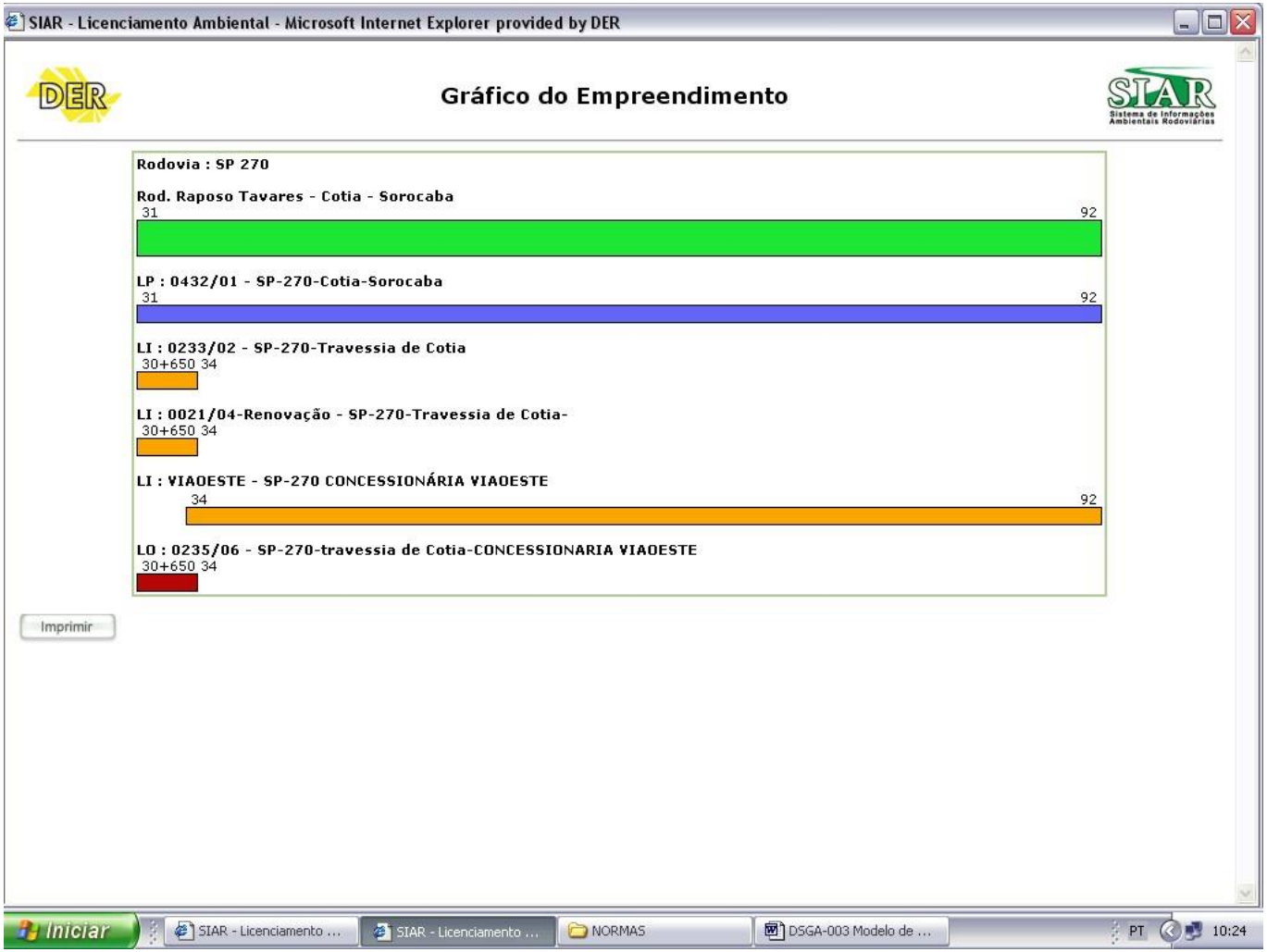

9. Tela Área de Apoio

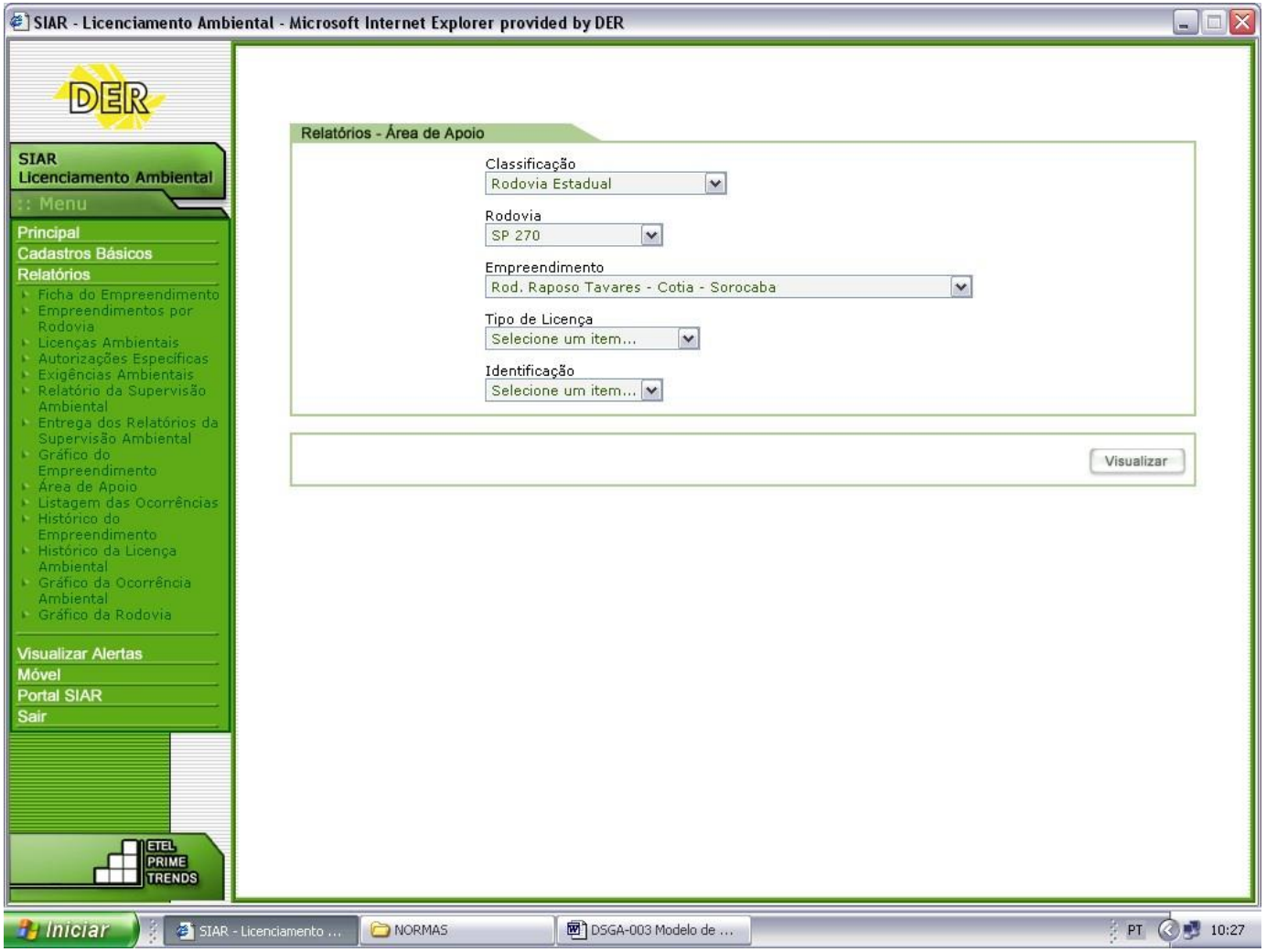

9.1 Relatório de Áreas de Apoio por Empreendimento

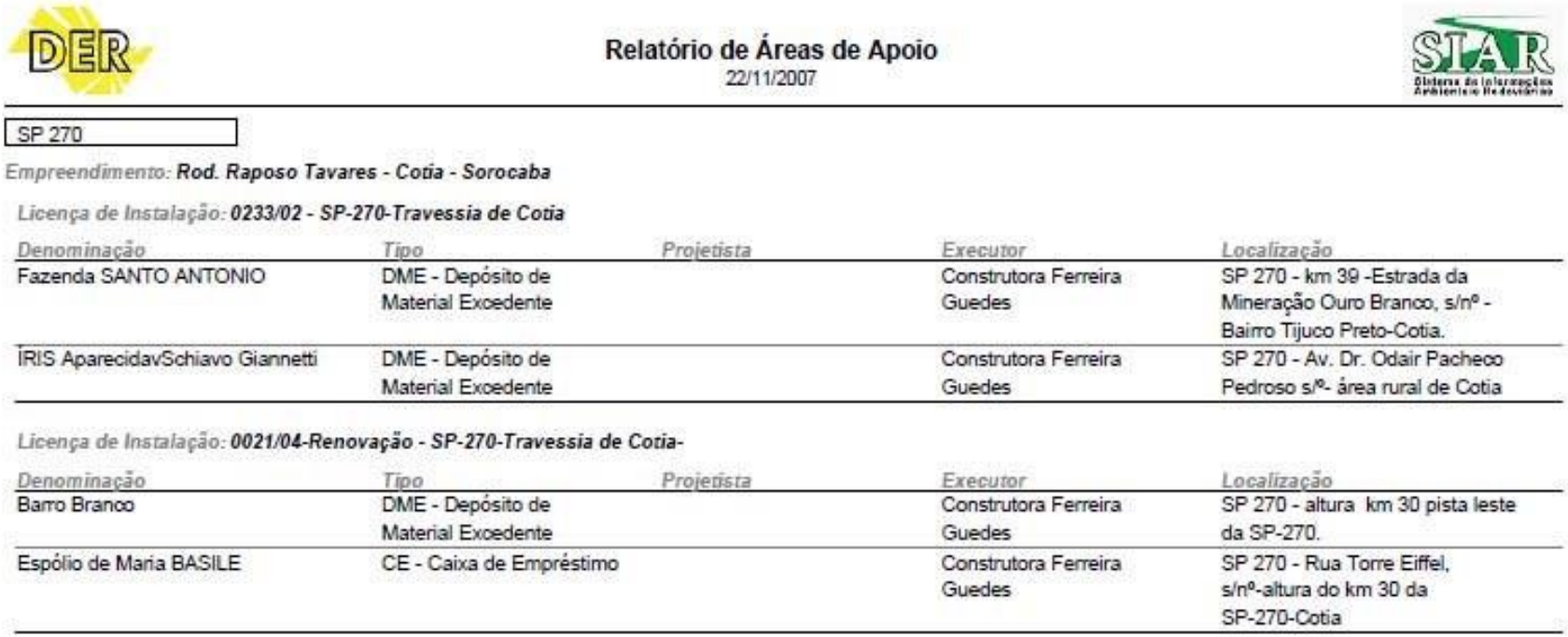

Relatório de Áreas de Apoio
22/11/2007

SP 270

Empreendimento: ***Rod. Raposo Tavares - Cotia - Sorocaba***

Licença de Instalação: ***0233/02 - SP-270-Travessia de Cotia***

Denominação	*Tipo*	*Projetista*	*Executor*	*Localização*
Fazenda SANTO ANTONIO	DME - Depósito de Material Excedente		Construtora Ferreira Guedes	SP 270 - km 39 -Estrada da Mineração Ouro Branco, s/nº - Bairro Tijuco Preto-Cotia.
IRIS AparecidavSchiavo Giannetti	DME - Depósito de Material Excedente		Construtora Ferreira Guedes	SP 270 - Av. Dr. Odair Pacheco Pedroso s/º- área rural de Cotia

Licença de Instalação: ***0021/04-Renovação - SP-270-Travessia de Cotia-***

Denominação	*Tipo*	*Projetista*	*Executor*	*Localização*
Barro Branco	DME - Depósito de Material Excedente		Construtora Ferreira Guedes	SP 270 - altura km 30 pista leste da SP-270.
Espólio de Maria BASILE	CE - Caixa de Empréstimo		Construtora Ferreira Guedes	SP 270 - Rua Torre Eiffel, s/nº-altura do km 30 da SP-270-Cotia

10. Tela Listagem das Ocorrências

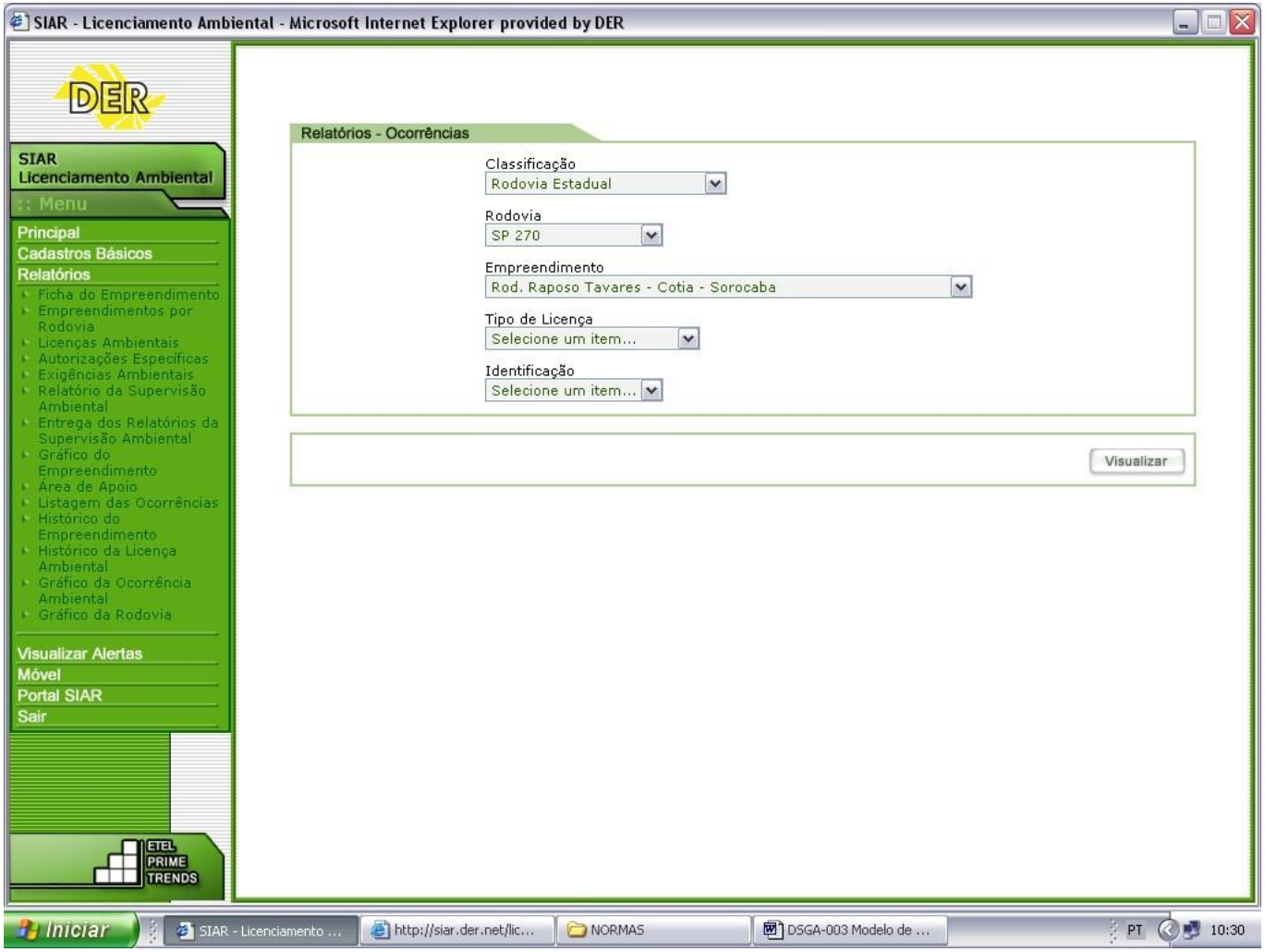

10.1 Relatório Ocorrências Ambientais por Empreendimento

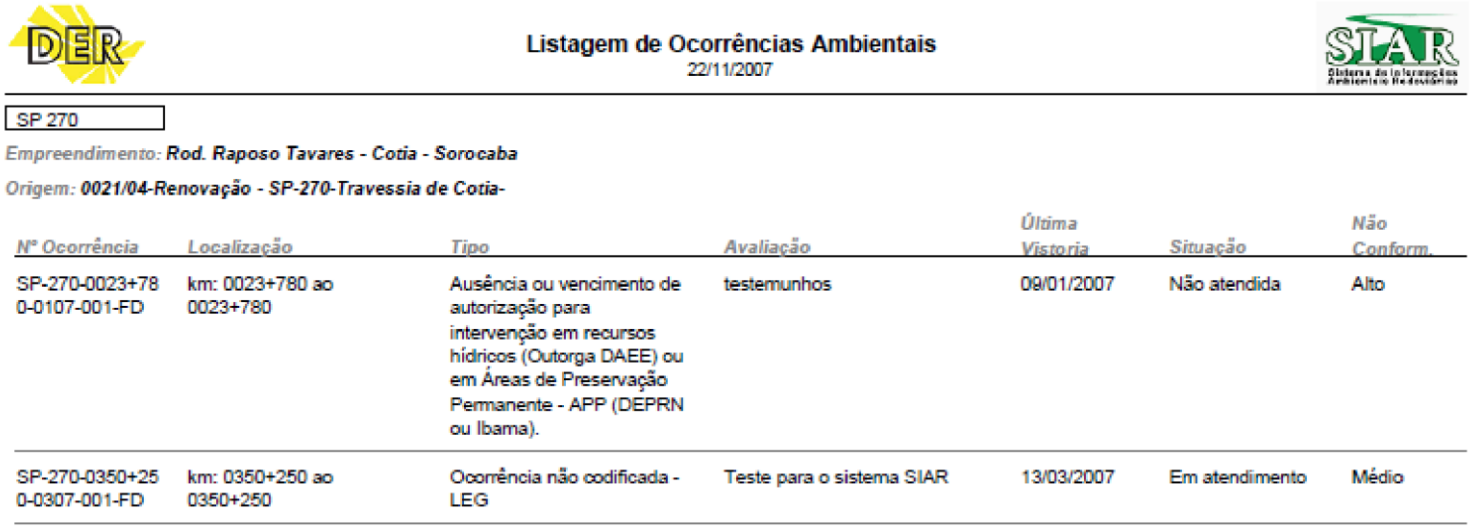

Listagem de Ocorrências Ambientais
22/11/2007

SP 270

Empreendimento: ***Rod. Raposo Tavares - Cotia - Sorocaba***

Origem: ***0021/04-Renovação - SP-270-Travessia de Cotia-***

Nº Ocorrência	*Localização*	*Tipo*	*Avaliação*	*Última Vistoria*	*Situação*	*Não Conform.*
SP-270-0023+780-0107-001-FD	km: 0023+780 ao 0023+780	Ausência ou vencimento de autorização para intervenção em recursos hídricos (Outorga DAEE) ou em Áreas de Preservação Permanente - APP (DEPRN ou Ibama).	testemunhos	09/01/2007	Não atendida	Alto
SP-270-0350+250-0307-001-FD	km: 0350+250 ao 0350+250	Ocorrência não codificada - LEG	Teste para o sistema SIAR	13/03/2007	Em atendimento	Médio

11. Tela Histórico do Empreendimento

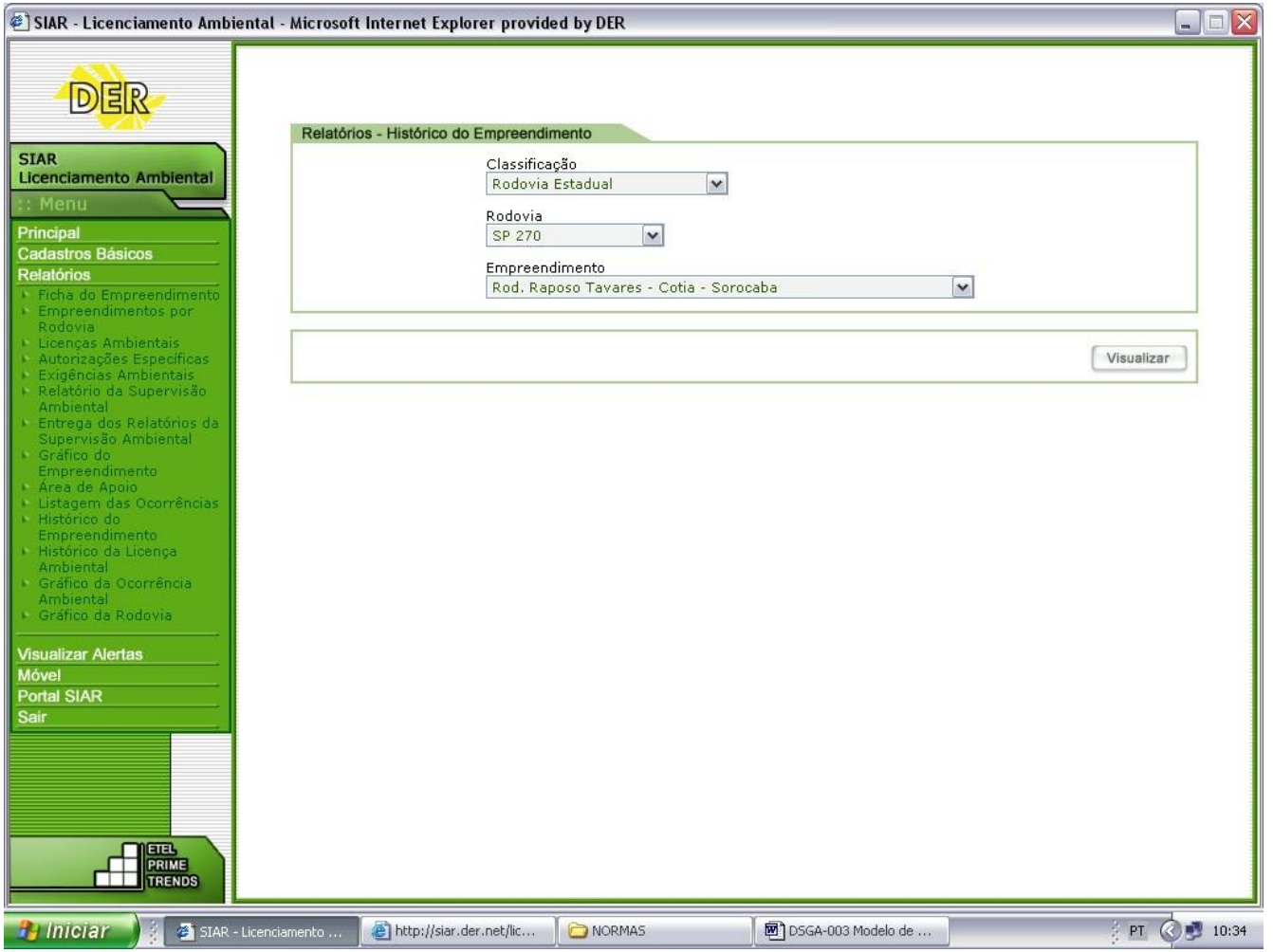

11.1 Relatório de Histórico por Empreendimento

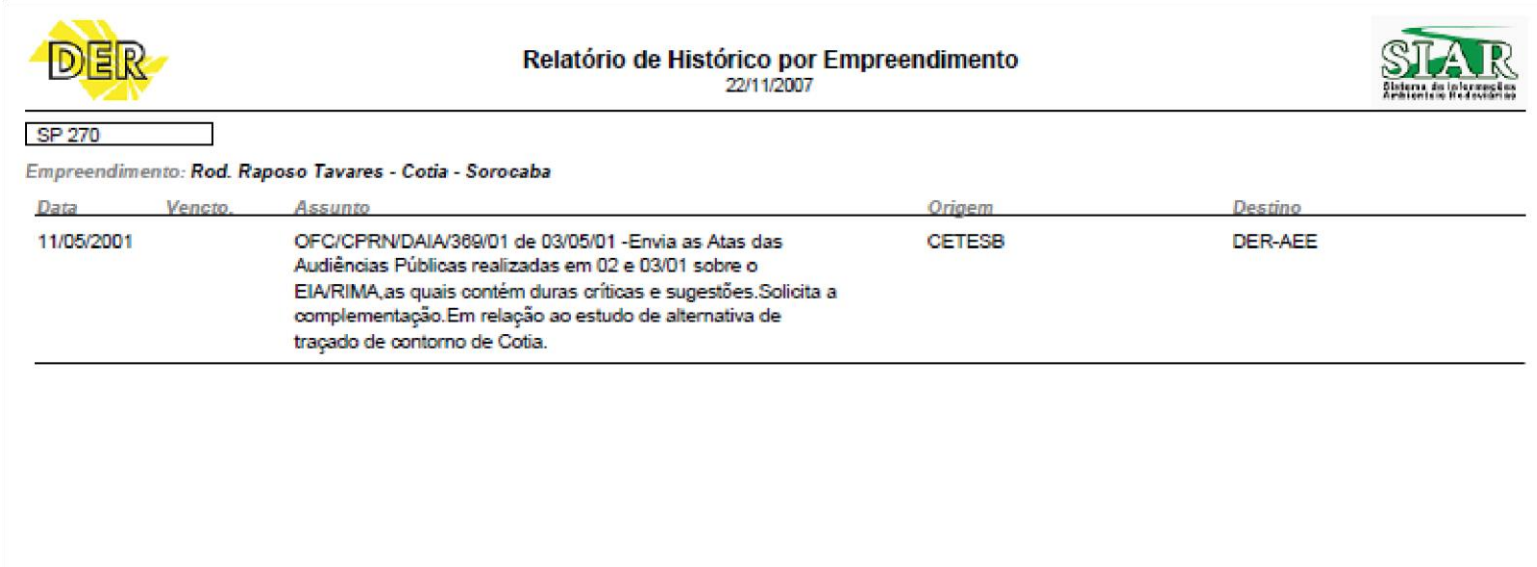

DER

Relatório de Histórico por Empreendimento
22/11/2007

SIAR

SP 270

Empreendimento: ***Rod. Raposo Tavares - Cotia - Sorocaba***

Data	*Vencto.*	*Assunto*	*Origem*	*Destino*
11/05/2001		OFC/CPRN/DAIA/369/01 de 03/05/01 -Envia as Atas das Audiências Públicas realizadas em 02 e 03/01 sobre o EIA/RIMA,as quais contém duras críticas e sugestões.Solicita a complementação.Em relação ao estudo de alternativa de traçado de contorno de Cotia.	CETESB	DER-AEE

12. Tela Histórico de Licença Ambiental

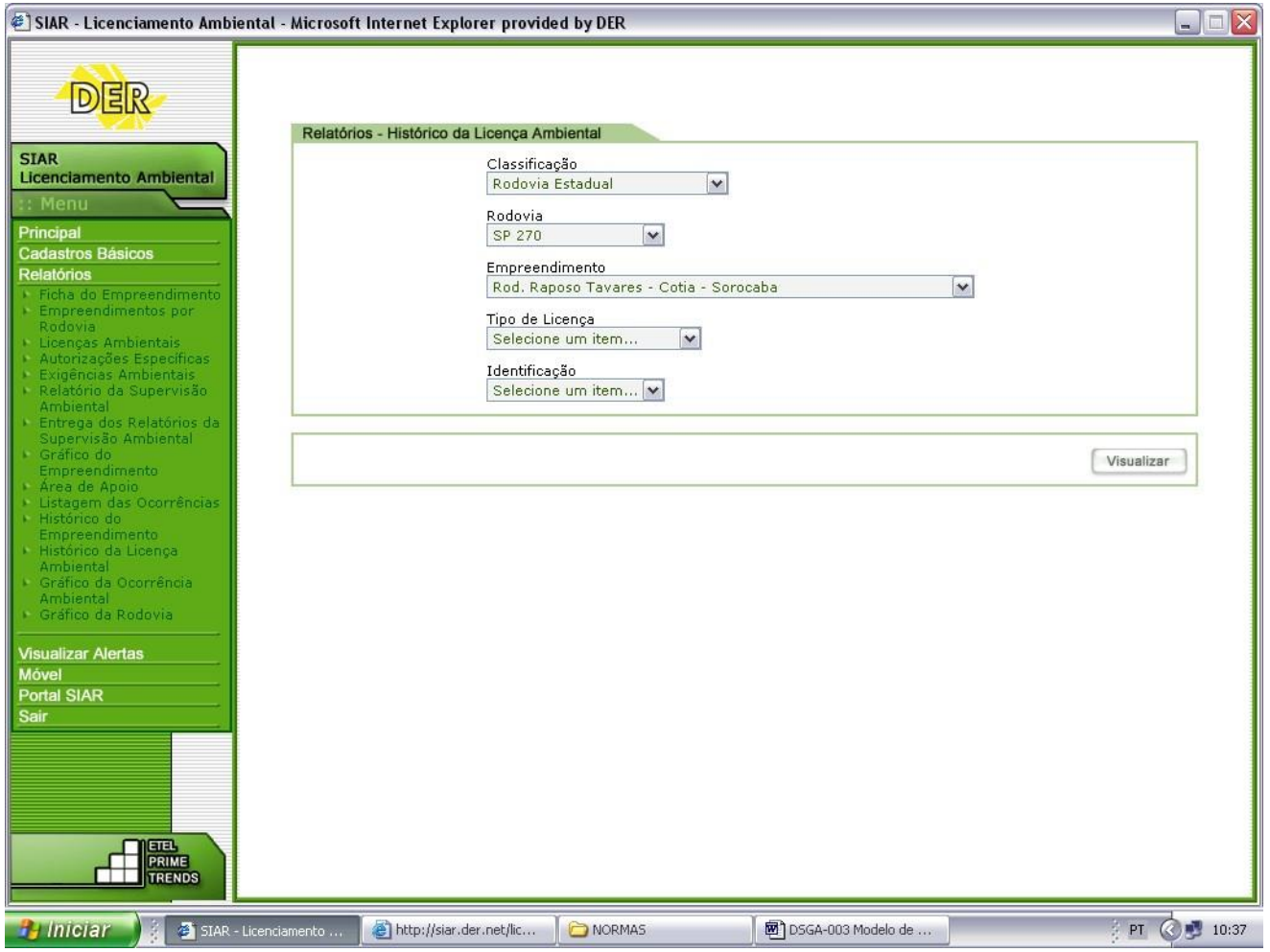

12.1 Relatório de Historio do Empreendimento por Licença Ambiental

DER

Relatório de Histórico por Licença Ambiental

22/11/2007

SIAR – Sistema de Informações Ambientais Rodoviárias

SP 270

Empreendimento: ***Rod. Raposo Tavares - Cotia - Sorocaba***

Licença de Instalação: ***0021/04-Renovação - SP-270-Travessia de Cotia-***

Data	Vencto.	Assunto	Origem	Destino
22/10/2004		OFC-DE/EXT-070 de 18/10/04- Encaminha publicação do DO e Jornal Agora, de 14/10/04, referente ao recebimento da LI nº 021/04	DER-AEE	DAIA
25/11/2004		OFC-DE/EXT- 080/04 de 19/11/04 - Encaminha o 9º Relatório de Supervisão Ambiental referente ao período de novembro/2004.	DER-AMB	DAIA
10/05/2005		OFC-AADE/EXT-034/05 de 06/05/05 -Encaminha o 1º Relatório Semestral de Supervisão Ambiental referente ao período de out/04 à abril/05.	DER-AMB	DAIA
18/05/2005		RT-SP-270.030.034.000.S20/001-Vistoria conjunta na SP-270 -Travessia de Cotia-Participantes: DER-10 (Rodrigo), AA/DE (Everson), Ferreira Guedes (Edison Fabri) e Geotec (Edmundo). Bota -Fora Barro Branco, Sistema de drenagem km 31, Posto comb.-km 32,5 (pista leste), posto comb. km 32,79 (pista oe	DER-AMB	DER-AMB
07/06/2005		RT-SP-270.030.034.000.S15/114-Entregue pela Geotec o 14º Relatório Mensal (maio/05) de Supervisão Ambiental da SP- 270 -Travessia de Cotia.	GEOTEC	DAIA
10/06/2005		PR 9-54.036/18/DER/2005 de 08/06/05 -COM-AA/DE-090 de 10/06/05 -Encaminha à DR 10 o 14º Relatório Mensal de Supervisão Ambiental da SP-270 - trecho Travessia de Cotia .	DER-AMB	DR.10
01/07/2005		RT-SP-270.030.034.000.S15/116-Entregue pela Geotec o 16º Relatório Mensal (julho/05) de Supervisão Ambiental da SP- 270 -Travessia de Cotia.	GEOTEC	DER-AMB

13. Tela Gráfico de Ocorrência Ambiental

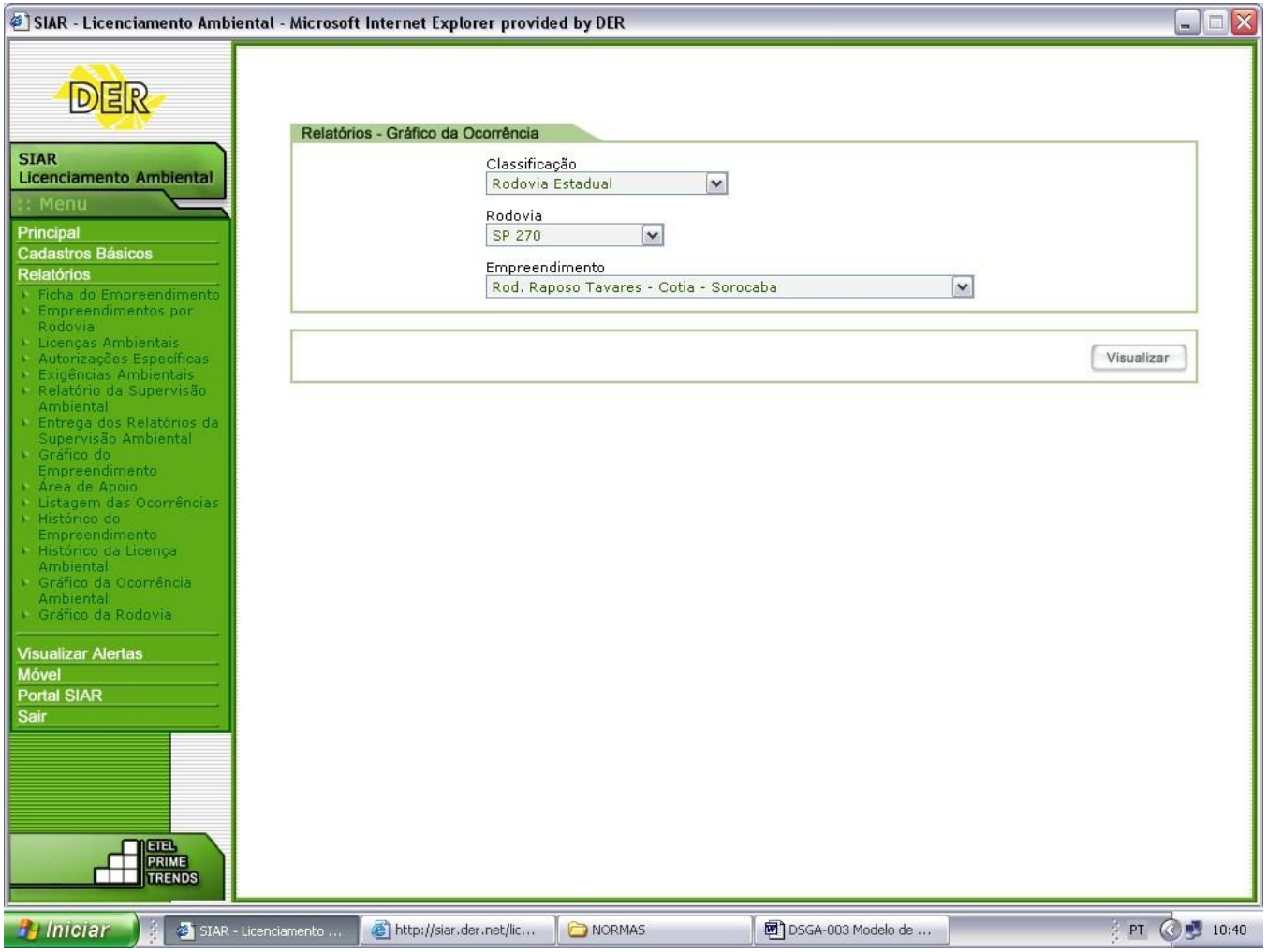

13.1 Relatório Gráfico das Ocorrências Ambientais por Empreendimento

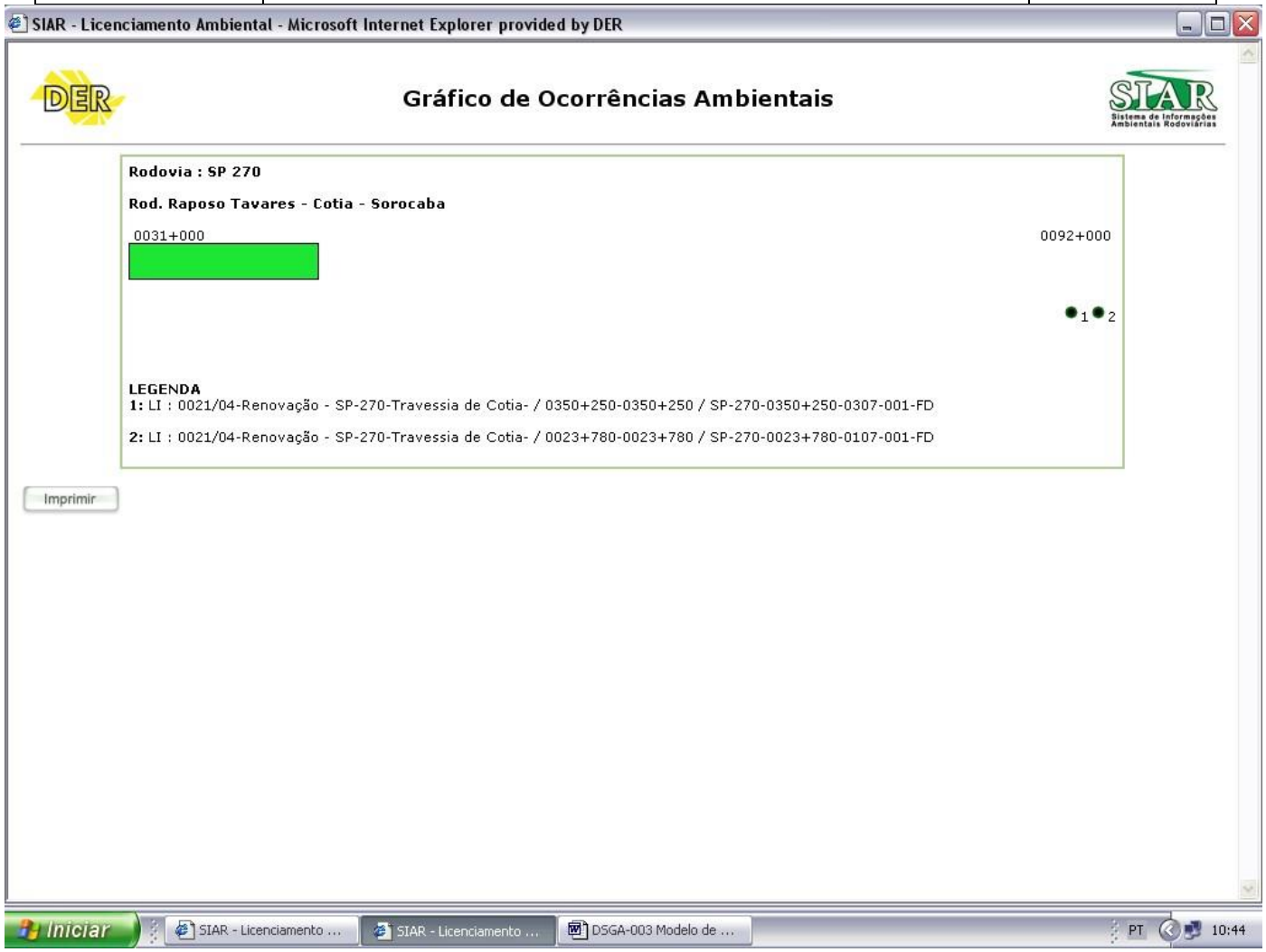
SIAR - Licenciamento Ambiental - Microsoft Internet Explorer provided by DER
Gráfico de Ocorrências Ambientais
SIAR
Sistema de Informações Ambientais Rodoviárias
Rodovia : SP 270
Rod. Raposo Tavares - Cotia - Sorocaba
0031+000
0092+000
1
2
LEGENDA
1: LI : 0021/04-Renovação - SP-270-Travessia de Cotia- / 0350+250-0350+250 / SP-270-0350+250-0307-001-FD
2: LI : 0021/04-Renovação - SP-270-Travessia de Cotia- / 0023+780-0023+780 / SP-270-0023+780-0107-001-FD
Imprimir
Iniciar
SIAR - Licenciamento ...
SIAR - Licenciamento ...
DSGA-003 Modelo de ...
PT
10:44

14. Tela Gráfico da Rodovia

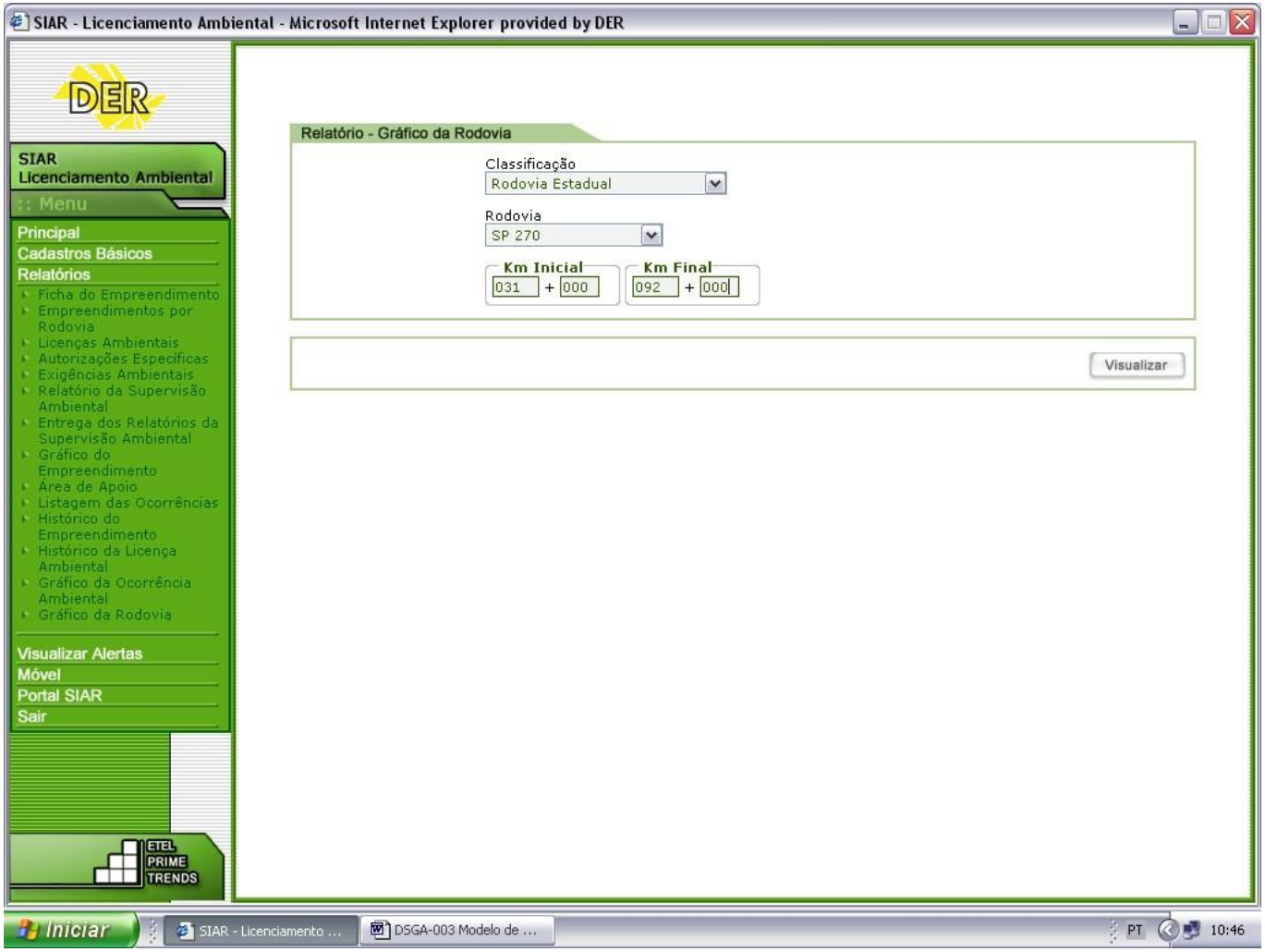

14.1 Relatório Gráfico dos Empreendimentos por Rodovia

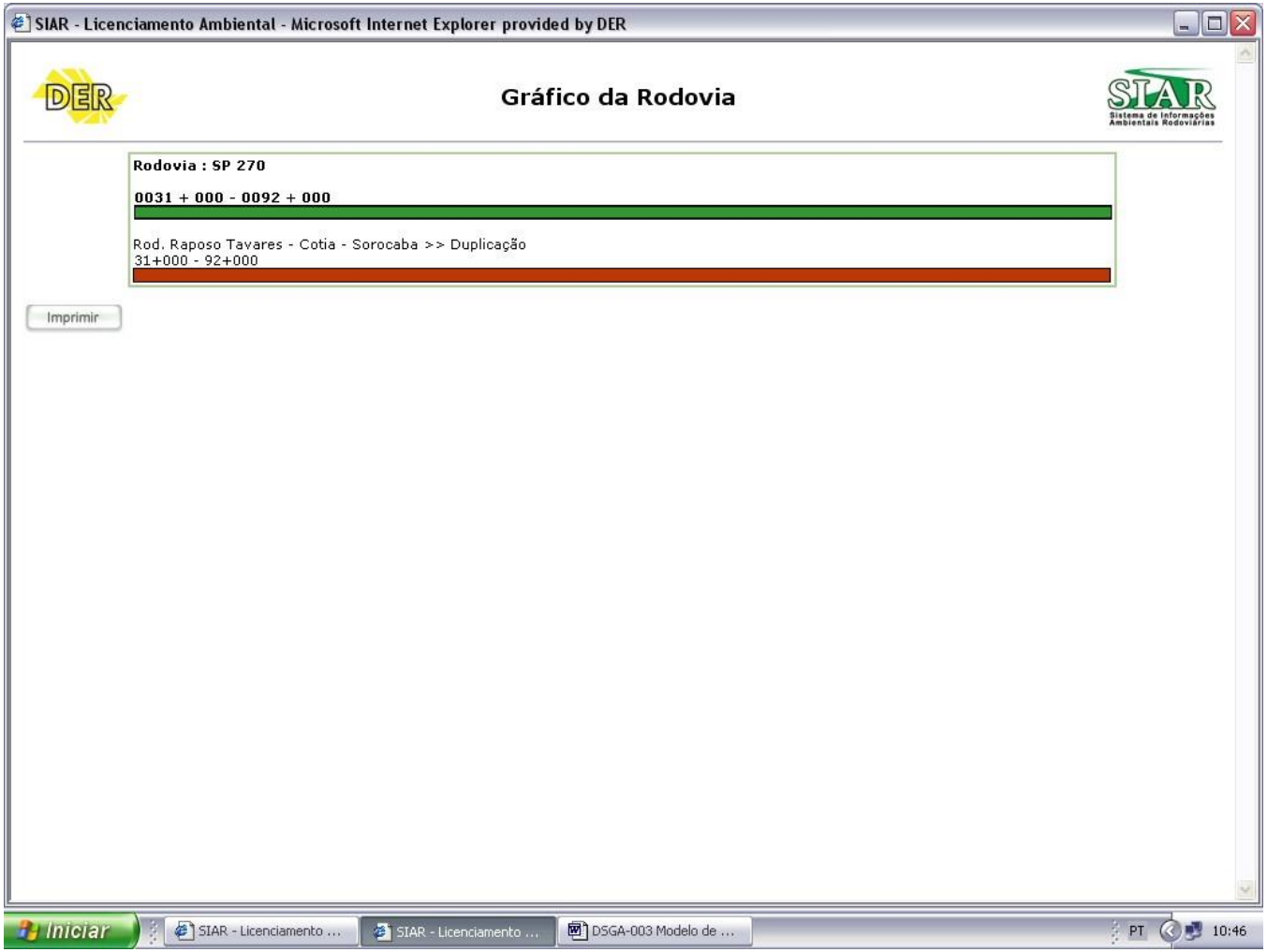

15. Capa Padrão de Relatórios do SGA-DER/SP

15.1. Capa de Relatório de Serviços Interno

15.2. Capa de Relatório de Serviços Externo